

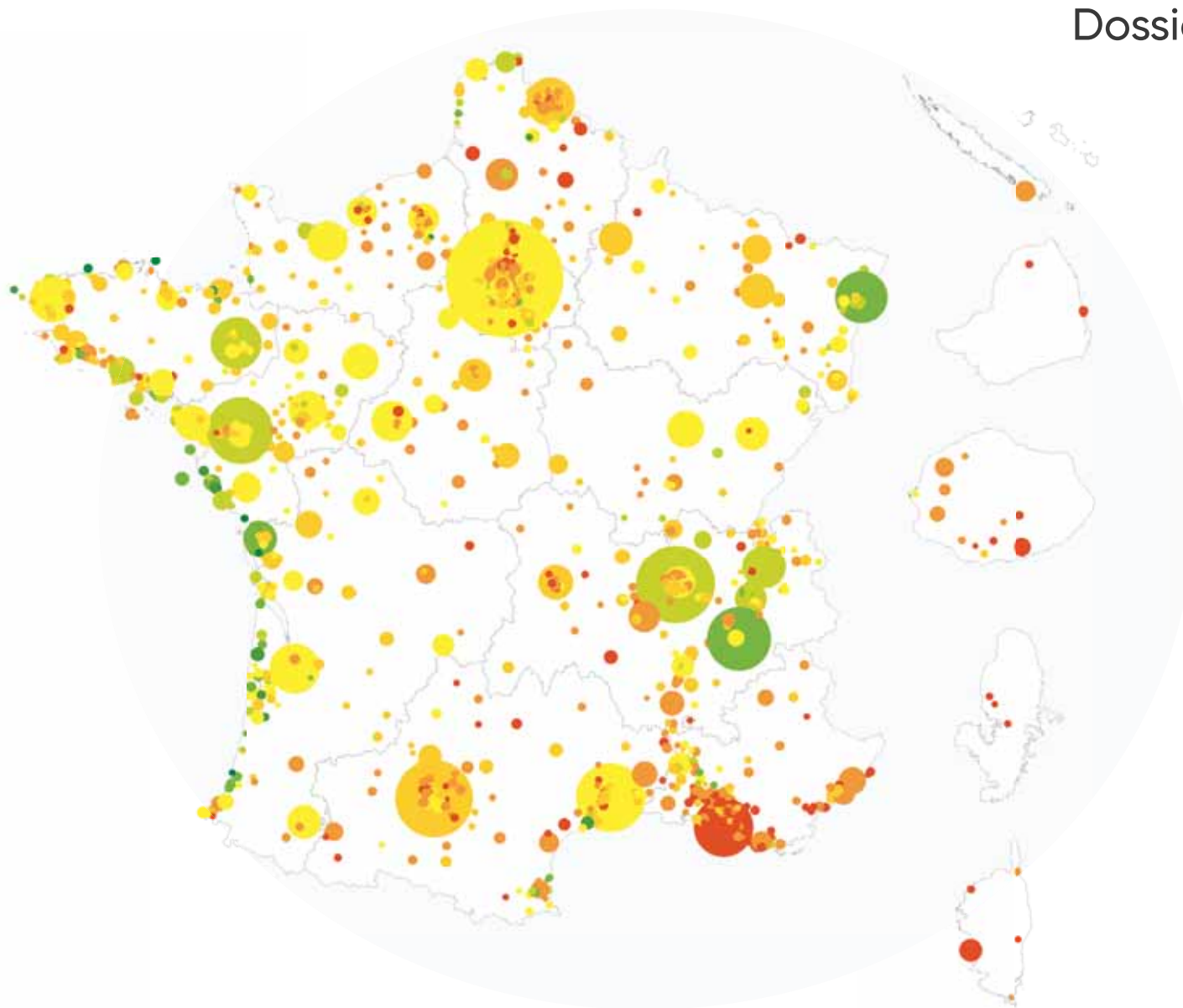
2021



Baromètre
des villes **cyclables**

PALMARÈS ET RÉSULTATS

Dossier de presse



Sommaire

Éditos	3		
• Une édition record : mettre les moyens en face des ambitions / Olivier Schneider	3		
• Le Baromètre, matrice des politiques locales de développement de l'usage du vélo / Séraphin Elie	4		
• Il n'y aura pas de transformation des territoires sans construction avec les usagers / Thibault Quéré, Thibault Vermeulen	5		
Méthodologie de l'enquête	6		
Enseignements nationaux	8		
Palmarès par catégorie	12		
• Bourgs et Villages	12		
• Petites Villes	13		
• Communes de banlieues	14		
• Villes moyennes	15		
• Grandes villes	16		
• Top 10 par catégorie	17		
Climat cyclable par région	18		
• Auvergne-Rhône-Alpes	18		
• Bourgogne-Franche-Comté	20		
• Bretagne	22		
• Centre-Val de Loire	24		
• Corse	26		
• Grand Est	28		
• Hauts-de-France	30		
• Île-de-France	32		
		• Normandie	34
		• Nouvelle-Aquitaine	36
		• Occitanie	38
		• Outre-Mer	40
		• Pays de la Loire	42
		• Provence-Alpes-Côte d'Azur	44
		Plateformes de visualisation	46
		• Données cartographiques	46
		• Climats cyclables	47
		Index	48
		Avec le soutien de	80
		• LCL	80
		• Vélogik	81

Découvrez l'intégralité des communes qualifiées par région dans l'index de la version numérique de ce document, disponible ici : barometre.parlons-velo.fr/2021

Contact presse

Anne-Sybille Riguidel, chargée des relations presse
as.riguidel@fub.fr - 06 32 10 26 38

Contact Baromètre

Thibault Quéré : barometre@fub.fr

Une édition record : mettre les moyens en face des ambitions

Ce qu'il semble loin, le temps où Olivier Razemon, écrivain et journaliste au Monde, lança, au Congrès FUB de La Rochelle, en avril 2016 : « vos homologues allemands font une gigantesque enquête, le Fahrradklimatest, pourquoi la FUB ne fait-elle pas la même chose ? »

Depuis, nous avons connu 2 éditions exceptionnelles. La première, anticipée du printemps 2018 à l'automne 2017 pour coller au calendrier des Assises Nationales de la Mobilité, a permis de sortir le vélo transport de la condescendance qu'il connaissait auparavant. Le plan national vélo, lancé en septembre 2018, le premier plan vélo de l'histoire où l'Etat prévoit des mesures concrètes et financées, doit beaucoup au succès de la première édition. Après une seconde édition avec +60% de réponses, se posait légitimement la question des objectifs à se poser pour la troisième.

Plutôt que de viser davantage de réponses, nous avons décidé de miser sur les territoires : classer 1 000 communes paraissait à la fois pertinent et ambitieux pour démontrer que le vélo n'est pas réservé aux grandes villes, les premières éditions ayant permis de classer respectivement 330 et 750 communes. Force est de constater que la réalité a dépassé nos attentes.

Avec 277 000 contributions et un million de points cartographiés, 1 625 communes classées, on peut

affirmer qu'aucun homologue de la FUB ne dispose d'une photographie instantanée aussi précise des besoins et attentes des usagers. Le Baromètre offre ainsi un panorama complet du système vélo et du chemin à parcourir.

Dans son excellent rapport à destination du Gouvernement, le député Guillaume Gouffier-Cha souligne l'importance de poursuivre la reconnaissance du vélo comme moyen de transport, avec comme marqueur l'accélération dans le déploiement d'aménagements cyclables de qualité. Cela tombe particulièrement bien : **le système vélo ne pourra se déployer sans une véritable filière**, large, car non seulement industrielle, mais également économique, en tenant compte de tout ce qui est en amont et en aval.

L'édition 2017 du Baromètre a permis d'obtenir la reconnaissance nationale, l'édition 2019 les ambitions locales, celle de 2021 permettra d'obtenir les moyens d'agir à toutes les échelles. **Puissent les résultats du Baromètre permettre de le faire le plus vite possible et surtout le mieux possible, c'est-à-dire en étant inclusif, ambitieux, pertinent.**

Merci à celles et ceux qui ont permis de recueillir autant de retours d'expérience : bonne découverte de ce cru exceptionnel du Baromètre des villes cyclables !

Olivier Schneider,
Président de la FUB

Le Baromètre, matrice des politiques locales de développement de l'usage du vélo

S'appuyant sur une méthodologie robuste et éprouvée en Allemagne, transcrite dans le contexte français depuis 2017, **le Baromètre des villes cyclables est un outil connu et reconnu dans les politiques cyclables. Il est utile à chaque niveau de l'action publique locale** : pour faire émerger et mettre en forme une demande citoyenne latente ; pour mettre en exergue les principaux enjeux et guider l'élaboration d'une stratégie ; pour prioriser la mise en œuvre ; et enfin pour évaluer le chemin parcouru et ce qu'il reste à accomplir.

Depuis les élections locales de 2020 et 2021, à tous les échelons de collectivités, les élu-es engagent de nouveaux projets. **Le Baromètre arrive à point nommé pour établir le « point zéro » de début de mandat, et poser les jalons de l'action publique des années à venir.**

Alors que les collectivités sont de plus en plus soumises à des logiques d'évaluation quantitatives et techniques, la Fédération française des Usagers de la Bicyclette a développé un outil d'évaluation citoyen, mêlant approche qualitative et quantitative. Si le Baromètre

a ses propres limites, aucun outil d'évaluation ne peut prétendre à la même complétude, tout en impliquant de manière aussi massive les citoyen·nes et les usagers.

Le Baromètre est bien plus que le classement des différentes catégories. La comparaison entre territoires similaires est utile, mais les données de la commune en elles-mêmes sont déjà une mine d'informations : priorités d'aménagements et d'installations de stationnement vélo par l'outil cartographique, vision complète des attentes et de la perception des réalisations par l'utilisateur sur l'ensemble des pans du système vélo... Le dialogue entre élu-es et citoyen·nes peut s'engager sur un diagnostic complet, et pourra ainsi déboucher sur un plan d'action cohérent et ambitieux.

Ensemble, avec les professionnel·les du développement du vélo, emparons-nous de ce formidable outil, pour tirer nos territoires vers le haut et les rendre, progressivement mais en toute cohérence, accueillants pour les usagers du vélo présents et futurs, dans toute leur diversité.

Séraphin Elie,
Secrétaire général de la FUB

Il n'y aura pas de transformation des territoires sans construction avec les usagers

L'importante démocratisation du Baromètre des villes cyclables en 2021 révèle l'incroyable accélération de la pratique du vélo en France depuis deux ans. Cette dynamique positive se reflète dans l'augmentation de la fréquentation des axes cyclables, partout en France. **Le mouvement engagé est porteur d'espoir.** Il ne doit cependant pas masquer les inégalités spatiales fortes et taire l'absence de réponses politiques aux attentes des citoyen·nes.

Ces attentes, le Baromètre les collecte depuis 2017. Loin d'être incohérentes dans le temps, elles convergent, se renforcent et se précisent. Avec son œil d'expert·e du quotidien, l'usager regarde avec finesse la réalité du terrain. Il tire de cette position sa légitimité pour proposer des améliorations qui permettront au plus grand nombre de se (re)mettre en selle.

En 2019, la FUB appelait à co-construire 1001 plans vélos locaux en s'appuyant sur cette parole exprimée dans le Baromètre. Agir sur la sécurité et le confort, développer les services, améliorer l'environnement global pour favoriser la pratique demeurent les principales attentes.

Plus largement, l'enjeu est de construire des systèmes vélos locaux adaptés à la réalité des territoires.

Deux ans plus tard, le Baromètre des villes cyclables est porteur de nombreux enseignements. Il raconte de belles avancées dans les villes et les villages qui se sont mobilisés et ont placé le vélo au cœur de leur politique: quand les pouvoirs publics agissent, leurs efforts paient! Il raconte aussi les reculades de territoires où la volonté politique est faible et la voix citoyenne n'est pas prise en compte.

Cette édition 2021 met enfin en exergue que ce qui était satisfaisant hier ne l'est plus forcément aujourd'hui et que tant de choses restent à construire, même dans les communes les plus favorables au vélo.

Le vélo, au-delà d'être un mode de déplacement, est un formidable outil de transformation des territoires et de la vie des citoyen·nes. Le Baromètre des villes cyclables constitue le point d'entrée pour opérer cette transformation alors osons davantage et répondons ensemble au défi collectif de construire des villes et des villages cyclables.

Thibault Quéré,
Responsable du plaidoyer de la FUB

Thibault Vermeulen,
Chargé de campagne Baromètre

Méthodologie de l'enquête

Déroulement de l'enquête

L'enquête du Baromètre des villes cyclables 2021 était accessible en ligne sur le site barometre.parlons-velo.fr du **14 septembre 2021 au 30 novembre 2021**.

Elle a recueilli **277 384** contributions. Seules les communes ayant atteint un **minimum de 50 réponses** de cyclistes ont été classées.

Pour chacune des **26 questions**, réparties en cinq thématiques, les personnes répondantes ont pu attribuer une note entre 1 (négatif) à 6 (positif).

Une note globale (moyenne à 3,5) a été calculée pour chaque ville à partir de la moyenne des cinq thématiques :

- **ressenti général,**
- **sécurité,**
- **confort,**
- **efforts de la commune,**
- **stationnement et services vélo.**

En fonction de cette note globale, les villes ont été catégorisées sur une échelle de A+ à G allant de « climat vélo excellent » à « climat vélo très défavorable ».

Au total **1 625** communes de France métropolitaine et d'outre-mer bénéficient d'une note et figurent au présent classement. Elles sont regroupées en **cinq catégories**.

Cadrage et définition des catégories de classement

Les éditions précédentes du Baromètre des villes cyclables proposaient des catégories de classements en fonction du nombre d'habitant·e·s. Ce classement a dû évoluer pour deux raisons.

D'une part, la croissance du nombre de communes classées a totalement **déséquilibré la répartition des catégories**, entre les 13 communes de plus de 200 000 habitant·e·s., et les quelque 1 200 communes de moins de 20 000 habitant·e·s. classées en 2021.

D'autre part, l'analyse des communes en fonction de leur population uniquement masque des **structures socio-spatiales très variées**. Les situations urbaines – et donc la structure des mobilités – d'une commune de banlieue parisienne comme Sceaux et d'une ville-centre comme Sélestat, qui ont le même nombre d'habitant·e·s, ne sont **pas comparables**. Cela a conduit au choix de créer une catégorie intégrant d'autres critères que des critères purement démographiques.

C'est pourquoi, pour la 3^e édition du Baromètre des villes cyclables, les cinq catégories de classement reposent sur **une approche mêlant démographie et critères sociaux-spatiaux** : « Grandes villes », « Communes de banlieues », « Villes moyennes », « Petites villes » et « Bourgs et villages ».

Au total, **1 625 communes regroupant 35,3 millions d'habitant·e·s** sont classées au Baromètre des Villes cyclables.

Les grandes villes

38 communes, 9,7 millions d'habitant·e·s

La catégorie « Grandes villes » comprend toutes les **villes de plus de 100 000 habitant·e·s.** que l'INSEE définit comme « ville-centre »[1].

Toutes les communes de cette catégorie sont classées au Baromètre, ce qui représente 38 communes, dans lesquelles habitent 9,7 millions de personnes.

Les villes moyennes

218 communes, 7,1 millions d'habitant·e·s

La catégorie des « Villes moyennes » comprend les communes classées par l'INSEE comme étant des ville-centres ou des villes isolées[2] et **ayant entre 15 000 et 100 000 habitant·e·s.**

Parmi les 254 communes de cette catégorie, 218 (soit + de 85%), sont classées au Baromètre, dans lesquelles habitent 7,1 millions de personnes.

Les communes de banlieues

719 communes, 14,4 millions d'habitant·e·s

La catégorie des « Communes de banlieues » comprend les **communes de plus de 3 500 habitant·e·s** que l'INSEE définit comme étant une commune de « banlieues ». Pour rendre cette catégorie plus homogène et lisible par le grand public, nous l'avons restreinte aux communes **appartenant aux grands pôles urbains**, c'est-à-dire faisant partie d'une aire d'attraction de plus de 100 000 habitant·e·s^[3] et appartenant à une métropole, une communauté urbaine ou une communauté d'agglomération.

Dans les communes de banlieues, les déplacements du quotidien sont principalement intercommunaux et polarisés par une autre commune. Membres d'un pôle urbain d'importance dont elles ne sont pas le centre, elles peuvent difficilement être comparées à des communes de même taille qui seraient le centre de leur agglomération : les services et pôles générateurs de déplacements ne sont pas les mêmes ni répartis de la même façon, la présence d'infrastructures lourdes pour les transports routiers comme pour les transports en commun sont très différents.

Parmi les 1 258 communes de cette catégorie, 719 sont classées au Baromètre, dans lesquelles habitent 14,4 millions de personnes.

Les petites villes

353 communes, 3,1 millions d'habitant·e·s

La catégorie des « Petites villes » comprend les communes classées par l'INSEE comme étant des ville-centres ou des villes isolées, et **ayant entre 5 000 et 15 000 habitant·e·s**.

Parmi les 916 communes de cette catégorie, 353 (soit presque 40%) sont classées au Baromètre, dans lesquelles habitent 3,1 millions de personnes.

Les bourgs et villages

292 communes, 925 000 habitant·e·s

La catégorie des « Bourgs et villages » comprend les communes de **moins de 5 000 habitant·e·s**, sauf celles appartenant à la catégorie « communes de banlieues ».

Parmi les quelque 32 000 communes de cette catégorie, moins de 1% (292) sont classées au Baromètre dans lesquelles habitent environ 926 000 personnes.

Les îles (hors classement)

5 communes, 1 786 habitant·e·s

La catégorie des « Îles » comprend cinq communes de moins de 1 000 habitant·e·s. Ces communes sont isolées, très peu peuplées et ont peu de voitures, offrant un climat cyclable souvent très favorable. Cette particularité les rend difficiles à comparer avec d'autres communes françaises. Cela explique pourquoi cette catégorie est hors classement.

Cette catégorie regroupe 5 communes, dans lesquelles habitent 1 786 personnes.

[1] Voir la base de données « Unités urbaines 2020 » publiée par l'INSEE en 2021

[2] Voir la base de données « Unités urbaines 2020 » publiée par l'INSEE en 2021

[3] Voir la base de données « Aires d'attraction 2020 » publiée par l'INSEE en 2021

Enseignements nationaux

La plus grande enquête citoyenne sur le vélo dans le monde

8 111 communes
avec au moins
une réponse de cycliste

1 625 communes qualifiées
(+ 107 % vs 2019)

784 communes
qualifiées en 2019

316 communes
qualifiées en 2017

Une commune est dite qualifiée quand le nombre de contributions de cyclistes récoltées à la fin de l'enquête est supérieur à 50

50 % des communes qualifiées
ont moins de 10 000 habitant·es

277 384 contributions
(+ 50 % vs 2019)

90% de personnes se
déclarant cyclistes

10% de personnes se
déclarant non-cyclistes

1 176 857 contributions
cartographiques

553 048 points
à améliorer en priorité

259 945 points de progrès

366 864 points de besoins
en stationnement vélo



Un socle de personnes répondantes qui se démocratise

Lors des deux précédentes éditions, les personnes répondantes étaient de genre très majoritairement masculin, avaient un usage du vélo principalement « utilitaire » et de « vélotaf », se déclaraient volontiers « expertes » et résidaient dans les agglomérations. La croissance importante du nombre de contributions s'est accompagnée d'une **forte diversification du profil** des personnes répondantes du point de vue du genre, de la fréquence de pratique, de l'usage du vélo et de leur territoire de vie.

Répartition par genre



46 % de femmes
54 % d'hommes

2019
42 % de femmes
58 % d'hommes

2017
42 % de femmes
58 % d'hommes

Fréquence de pratique



76,4 % circulent à vélo au moins une fois par semaine
Dont **42,7%** circulent à vélo tous les jours ou presque (-16,7% vs 2019)

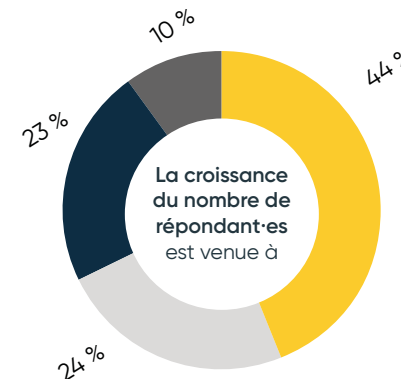
Motifs d'usage principaux

Déplacements utilitaires
68 % (vs 71% en 2017)

Loisirs
62 % (vs 55% en 2017)

Se rendre au travail et à l'école
60 % (vs 69% en 2017)

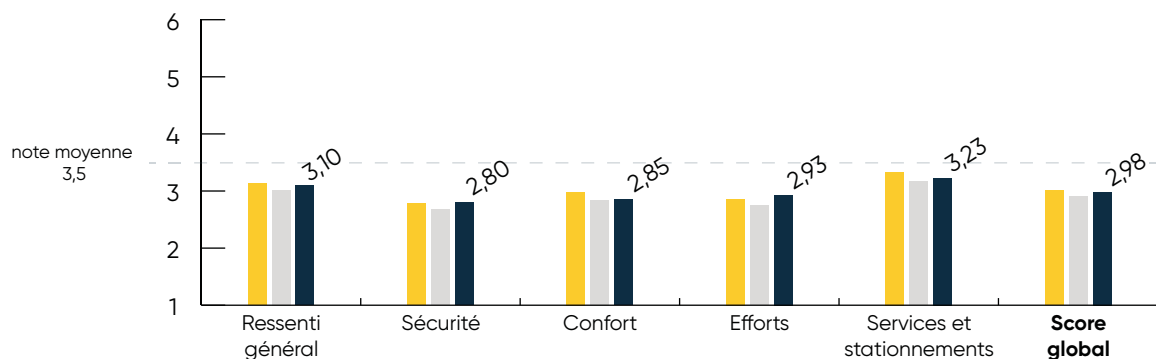
Répartition par localisation



- 44 %** des communes de banlieues
- 24 %** des petites villes
- 23 %** des bourgs et villages
- 10 %** des villes moyennes
- 1 %** des grandes villes

Un climat cyclable toujours défavorable et des attentes qui évoluent

La forte diversification du profil des personnes répondantes impacte peu le ressenti moyen en France : le climat cyclable est « plutôt défavorable » à l'usage du vélo. Les attentes des usager·es **évoluent souvent plus vite que le rythme des politiques mises en place**. Ces constats s'appliquent à la majorité des territoires et des catégories de communes avec certaines différences (voir page 12).



E

2,98

FRANCE

vs 2,90 en 2019 et
3,01 en 2017

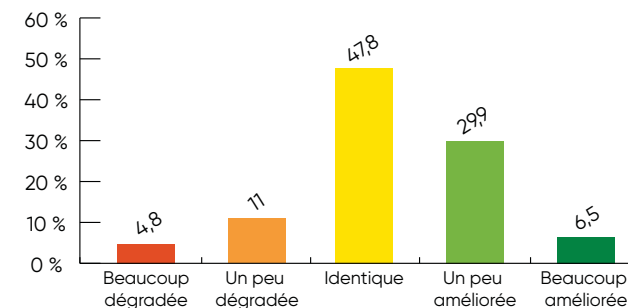
Années	Ressenti général	Sécurité	Confort	Efforts	Services	Score global
2017	3,13	2,78	2,98	2,86	3,33	3,02
2019	3,02	2,68	2,84	2,76	3,18	2,90
2021	3,10	2,80	2,85	2,93	3,23	2,98

Ressenti

64 % des personnes répondantes trouvent que les conditions pour l'usage du vélo sont mauvaises

47,8 % des personnes répondantes estiment que la situation est restée identique pour les cyclistes sur les deux dernières années

36,5 % qu'elle s'est améliorée et **15,8 %** qu'elle s'est dégradée



Sécuriser les trajets à vélo est une priorité

La sécurisation des déplacements à vélo est la priorité pour la (re)mise en selle des personnes qui ne font pas de vélo et pour la démocratisation de son usage au quotidien. Cet enjeu est particulièrement prégnant pour les personnes se déclarant de genre féminin : **les politiques vélos doivent se penser avec et pour tous les publics.**

Note thématique sécurité

2,80



2,75 pour le genre féminin
2,84 pour le genre masculin

Les personnes ne faisant jamais ou presque du vélo déclarent :

A **56 %** qu'il n'y a pas assez d'aménagements cyclables



57,6 % pour le genre féminin
53 % pour le genre masculin

A **54 %** ne pas se sentir en sécurité à vélo



57,5 % pour le genre féminin
46,1 % pour le genre masculin

Développer le vélo, en complémentarité avec la marche et les transports en commun et en réduisant la place de la voiture

Le trafic motorisé et les conflits avec les voitures sont fortement générateurs d'insécurité et constituent des obstacles majeurs au développement de la pratique du vélo. Les conflits avec les personnes se déplaçant à pied sont minoritaires mais à des niveaux qui restent élevés. **L'intermodalité avec les transports collectifs reste difficile** pour une majorité des personnes répondantes en raison notamment de l'absence de stationnement. Sécuriser les trajets à vélo passera ainsi nécessairement par la réduction de la place de la voiture et **le développement d'aménagements inclusifs.**

3/4 des personnes répondantes considèrent que le **trafic motorisé (volume et vitesse) est gênant** pour la pratique du vélo

81 % des personnes répondantes trouvent cela **dangereux de « traverser un carrefour ou un rond-point »**

43 % des personnes répondantes déclarent que les **conflits avec les piétons sont fréquents**

60 % des personnes répondantes jugent que le **stationnement des vélos en gare est difficile**

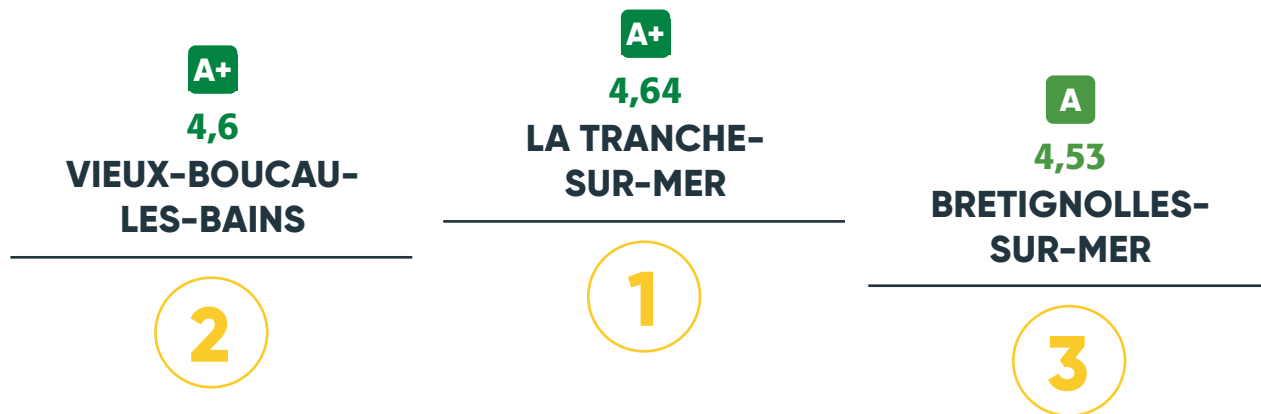
Plaidoyer pour des villes et des villages en quête de cyclabilité

La FUB et les associations membres de son réseau appellent toutes les parties prenantes à la conception des politiques de mobilité à :

- **Mettre l'usager·e au centre** de la prise de décision en s'appuyant sur son expertise du quotidien
- Penser les politiques publiques en intégrant tous les publics à leur conception dans **une logique d'inclusion bénéfique à toutes et à tous**
- **Réduire la place de la voiture**, condition sine qua non à la création d'un environnement permettant à tout le monde de circuler à vélo en confiance
- Développer le vélo **en complémentarité avec les politiques marche et transports en commun**
- Pour ce faire, **s'appuyer sur les associations de promotion du vélo** et contribuer à leur développement sur tous les territoires

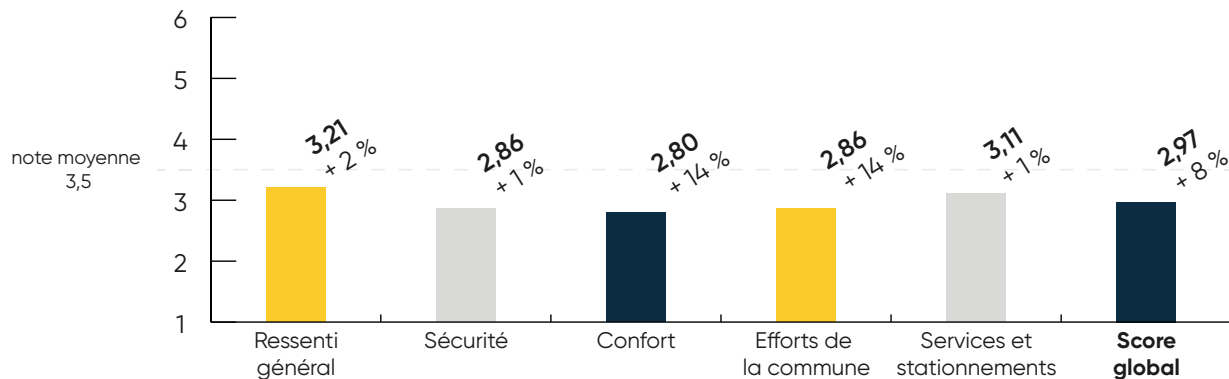
Palmarès Bourgs & Villages

Top 3 de la catégorie



★ **JULLOUVILLE (3,98/B)**
Meilleure évolution de la catégorie

Notes par thématique



Analyse

Les résultats de la catégorie « Bourgs et Villages » sont plutôt bons relativement aux autres, mais masquent **une grande disparité**, entre les territoires très en retard et où peu de citoyens ont participé à l'enquête, et les territoires ayant mis en place une politique cyclable historiquement tournée vers le tourisme.

Les clés du succès pour les communes dominant le classement du Baromètre 2021 est qu'elles ont su **se saisir des opportunités européennes, régionales ou départementales pour porter un projet cyclable cohérent et efficace**, ne se traduisant toutefois pas dans une pratique utilitaire significative. Puisque l'essentiel des déplacements dans ces communes se font sur **des itinéraires extra-communaux, la coopération et le projet de territoire sont des passages obligés pour une politique cyclable réussie.**

Quelques chiffres

Nombre de communes en France

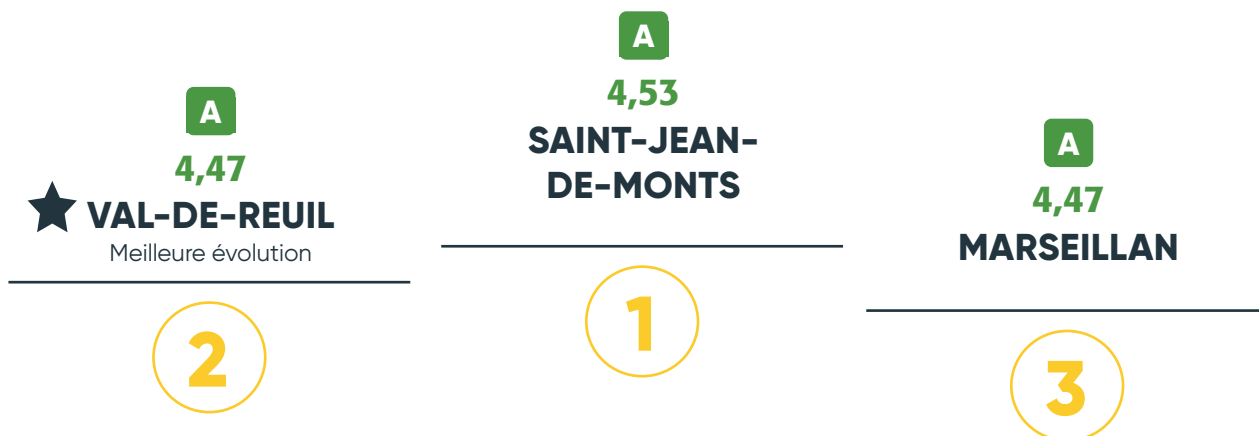
32 480 24,4M d'habitants

Nombre de communes classées au Baromètre

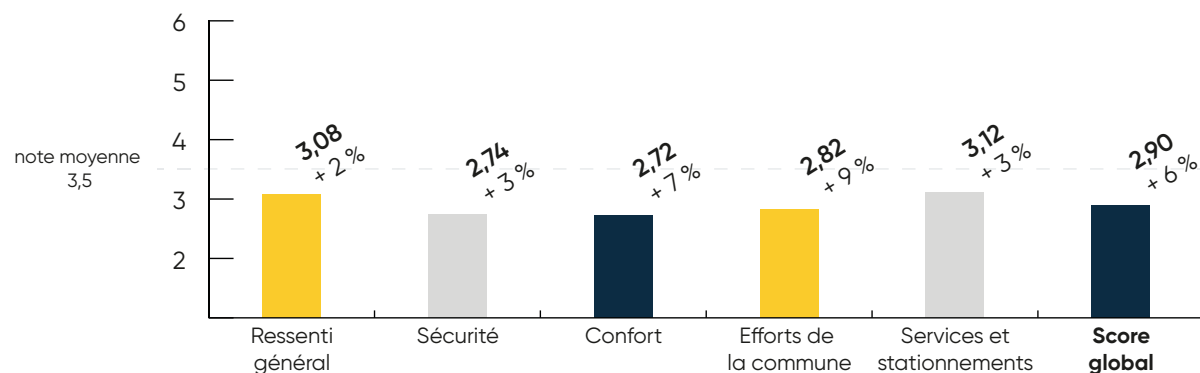
292 0,9M d'habitants

Palmarès Petites villes

Top 3 de la catégorie



Notes par thématique



Analyse

Tout comme pour la catégorie « Bourgs et Villages », les communes ayant mis en place une politique de tourisme à vélo ambitieuse sont les mieux reconnues. L'envie du vélo se diffuse toutefois dans l'ensemble des petites villes, pour des pratiques utilitaires également. Ainsi, le nombre de petites villes classées au Baromètre a plus que triplé entre 2019 et 2021, et plus d'un tiers des petites villes françaises sont couvertes par l'enquête.

Souvent pôle de services de proximité, les petites villes suscitent des attentes plus marquées que dans les territoires ruraux. Là aussi, la coopération intercommunale est un levier essentiel pour garantir le succès des politiques cyclables.

Quelques chiffres

Nombre de communes en France

916 7,2M d'habitants

Nombre de communes classées au Baromètre

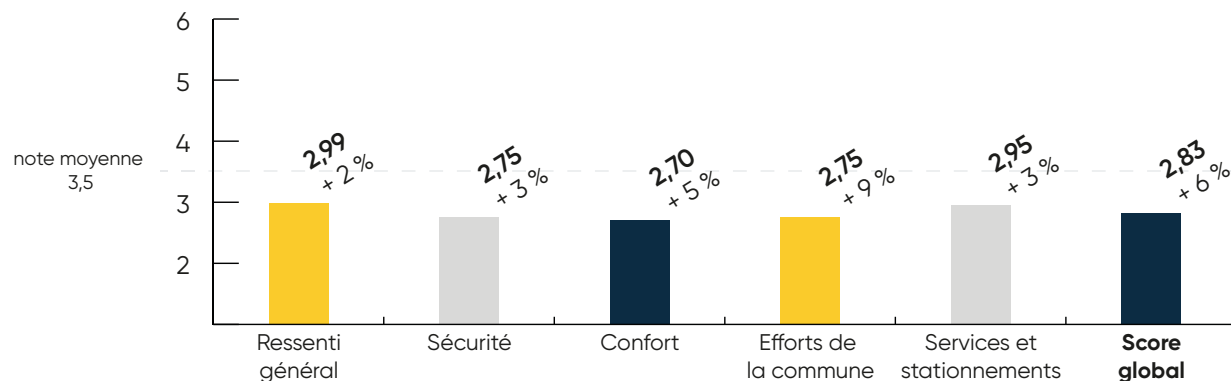
353 3,1M d'habitants

Palmarès Communes de banlieues

Top 3 de la catégorie



Notes par thématique



Analyse

Les notes du Baromètre sont parmi les plus mauvaises pour cette catégorie de communes. Ces dernières restent **dominées par le système automobile**, avec tout ce que cela entraîne sur la culture politique, mais aussi les coupures urbaines qui rendent les trajets dangereux. Toutefois, les **communes de banlieues sont tirées vers le haut par les villes-centre** et rattrapent une partie de leur retard. D'une part, les villes-centre poussent pour une prise en compte cohérente du vélo à l'échelle intercommunale ; d'autre part, par le jeu des trajectoires résidentielles, les cyclistes des villes-centre sont les cyclistes des banlieues de demain. Les banlieues peuvent toutefois **construire leur système vélo par elles-mêmes**, sans attendre d'être la « queue de la comète » du développement cyclable de la ville-centre : par **l'installation de services vélo marchands ou associatifs, la mise en service de réseaux intercommunaux** n'allant pas systématiquement vers la ville-centre...

Quelques chiffres

Nombre de communes en France

1 258 18,8M d'habitants

Nombre de communes classées au Baromètre

719 14,4M d'habitants

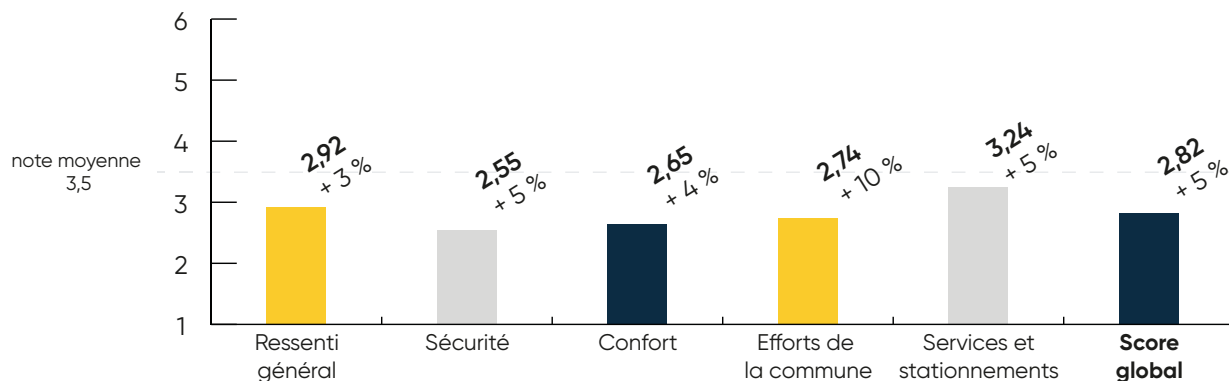
Palmarès Villes moyennes

Top 3 de la catégorie



★ **CHARLEVILLE-MÉZIÈRES (3,44/D)**
Meilleure évolution de la catégorie

Notes par thématique



Analyse

Les villes moyennes sont **la catégorie la plus mal notée de toutes** ; seuls les services semblent y être partiellement reconnus. Semblant hésiter entre être de grands villages ou des petites métropoles, les villes moyennes se trouvent à **ne bénéficier ni des aménagements faits pour le tourisme à vélo des uns, ni disposer de l'ambition, des moyens et de l'expertise technique** nécessaires à la construction du système vélo des autres.

Les notes sévères traduisent également **une attente très forte des citoyens**, qui souhaitent le même niveau d'exigence dans les politiques cyclables, pour des communes qui, à leur échelle, structurent les déplacements de dizaines de milliers de personnes pour le commerce, l'emploi, l'éducation, l'offre culturelle, sportive et touristique... Parfois très denses en leur centre, les villes moyennes ont, tout autant que les grandes villes, **besoin du vélo pour libérer de l'espace public et lutter contre les pollutions**.

Quelques chiffres

Nombre de communes en France

254 7,9M d'habitants

Nombre de communes classées au Baromètre

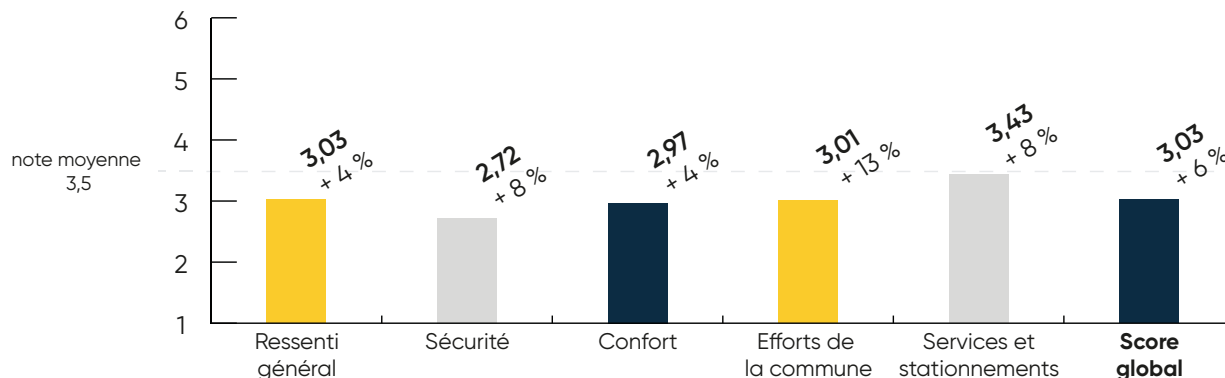
218 7,1M d'habitants

Palmarès Grandes villes

Top 3 de la catégorie



Notes par thématique



Analyse

Catégorie la mieux notée du Baromètre, les grandes villes sont assurément **les têtes de gondole du développement du vélo**, notamment grâce à la mise en service progressive de **réseaux cyclables de plus en plus qualitatifs**, et la **multiplication des services vélo**. Pollution de l'air, congestion de l'espace public, droit à la mobilité... Les grandes villes n'ont de toute façon **pas d'autre choix** que de s'engager dans la transition mobilitaire, et la proximité des services rend le potentiel des modes actifs d'autant plus significatif. **La densité très importante des flux crée toutefois un besoin impérieux**, plus qu'ailleurs, **d'aménagements qualitatifs, continus et correctement dimensionnés** pour les dizaines de milliers de cyclistes qui s'y pressent, et **prévenir au maximum les conflits d'usage avec les autres modes**.

Quelques chiffres

Nombre de communes en France

38 9,7M d'habitants

Nombre de communes classées au Baromètre

38 9,7M d'habitants

Top 10 par catégorie

Bourgs et Villages

Communes	Climat vélo	Note glob. 2021	Note glob. 2019	Evolution ressentie*	Nbre de réponses valides
La Tranche-sur-Mer (85)	A+	4,64	/	60 %	63
Vieux-Boucau-les-Bains (40)	A+	4,60	/	56 %	55
Bretignolles-sur-Mer (85)	A	4,53	/	41 %	122
Ardres (62)	A	4,50	/	59 %	46
Pleuven (29)	A	4,41	/	59 %	48
Saint-Lunaire (35)	A	4,34	4,47	55 %	96
Ouessant (29)	A	4,33	/	10 %	61
Ychoux (40)	A	4,32	/	36 %	72
Les Loges-en-Josas (78)	B	4,29	3,86	42 %	51
Le Touquet-Paris-Plage (62)	B	4,22	/	38 %	64

Petites villes

Communes	Climat vélo	Note glob. 2021	Note glob. 2019	Evolution ressentie*	Nbre de réponses valides
Saint-Jean-de-Monts (85)	A	4,53	/	44 %	94
Val-de-Reuil (27)	A	4,47	/	65 %	51
Marseillan (34)	A	4,47	4,19	60 %	143
Lacanau (33)	A	4,30	/	22 %	160
Soustons (40)	B	4,23	/	51 %	84
Arcachon (33)	B	4,14	/	39 %	94
Le Barcarès (66)	B	4,09	/	35 %	59
Mimizan (40)	B	4,09	/	15 %	49
Fouesnant (29)	B	4,02	/	47 %	79
Capbreton (40)	B	4,01	/	20 %	76

Communes de banlieues

Communes	Climat vélo	Note glob. 2021	Note glob. 2019	Evolution ressentie*	Nbre de réponses valides
Saint-Aubin-de-Médoc (33)	A+	4,89	/	69 %	73
Le Teich (33)	A	4,54	/	58 %	81
Séné (56)	A	4,47	4,23	50 %	138
Dainville (62)	A	4,45	/	55 %	56
Magny-les-Hameaux (78)	A	4,42	/	49 %	148
Le Bourget-du-Lac (73)	B	4,18	/	20 %	154
Meylan (38)	B	4,17	3,82	39 %	139
Oberhausbergen (67)	B	4,03	3,90	36 %	54
Toulouges (66)	B	4,03	/	53 %	90
Lieusaint (77)	B	3,96	/	27 %	74

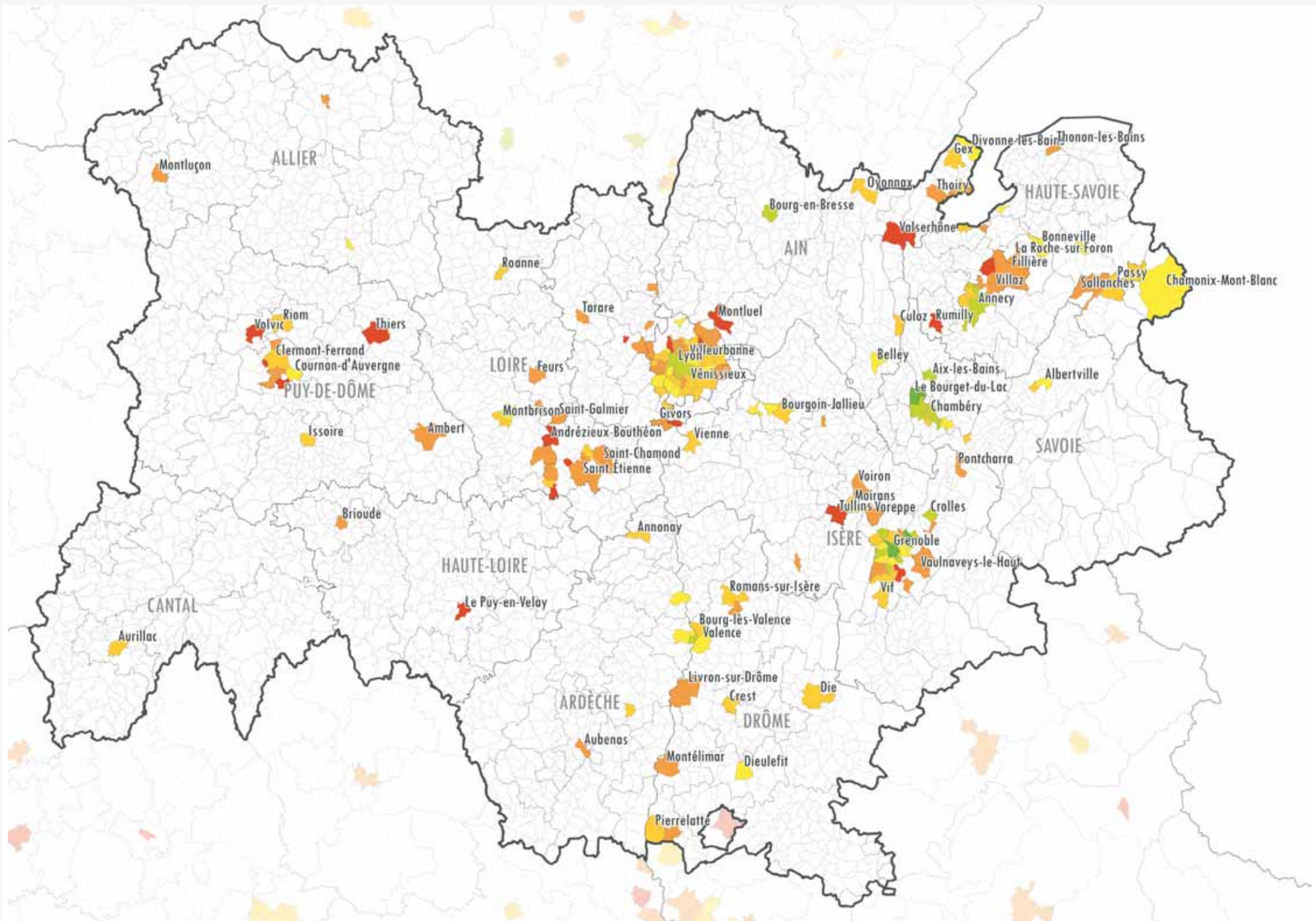
Villes moyennes

Communes	Climat vélo	Note glob. 2021	Note glob. 2019	Evolution ressentie*	Nbre de réponses valides
La Rochelle (17)	B	4,10	4,04	46 %	1 011
Bourg-en-Bresse (01)	C	3,87	3,66	51 %	261
Chambéry (73)	C	3,83	3,76	24 %	814
Haguenau (67)	C	3,74	3,47	27 %	84
Belfort (90)	C	3,72	3,63	30 %	131
Les Sables-d'Olonne (85)	C	3,69	3,44	21 %	281
Dole (39)	C	3,63	3,09	50 %	98
Lorient (56)	C	3,61	3,59	22 %	583
Dunkerque (59)	C	3,60	3,51	41 %	366
Aix-les-Bains (73)	C	3,59	3,32	23 %	153

Grandes villes

Communes	Climat vélo	Note glob. 2021	Note glob. 2019	Evolution ressentie*	Nbre de réponses valides
Grenoble (38)	B	4,21	4,12	54 %	3 012
Strasbourg (67)	B	4,18	4,02	25 %	2 061
Rennes (35)	C	3,74	3,46	51 %	2 060
Annecy (74)	C	3,69	3,15	36 %	1 471
Nantes (44)	C	3,64	3,55	29 %	3 300
Lyon (69)	C	3,51	3,19	44 %	4 439
Tours (37)	D	3,46	3,03	37 %	1 296
Le Havre (76)	D	3,45	3,13	51 %	736
Angers (49)	D	3,44	3,38	14 %	1 193
Bordeaux (33)	D	3,40	3,24	25 %	1 916

* Les répondant-e-s pouvaient répondre sur une échelle de «forte progression» (note = + 100 %) à «forte dégradation» ((note = - 100 %), en passant par «identique» (note = 0 %).
Absence de note en 2019.



Auvergne-Rhône-Alpes / 35 366 participations

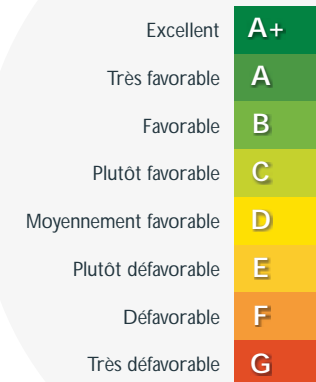
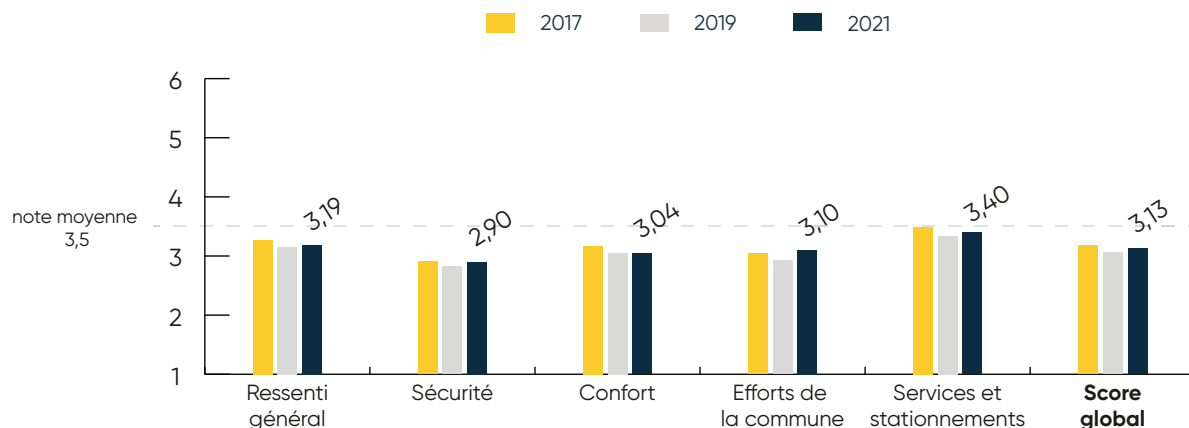
Augmentation par rapport à 2019 : + 8,7 %

Top 3 des communes de la région

Découvrez l'intégralité des communes qualifiées de votre région dans notre index en page 48.



Notes par thématique sur les 3 éditions



Profil des répondant·es cyclistes

Répartition par genre



43 % de femmes
57 % d'hommes

Tranches d'âge qui ont le plus répondu

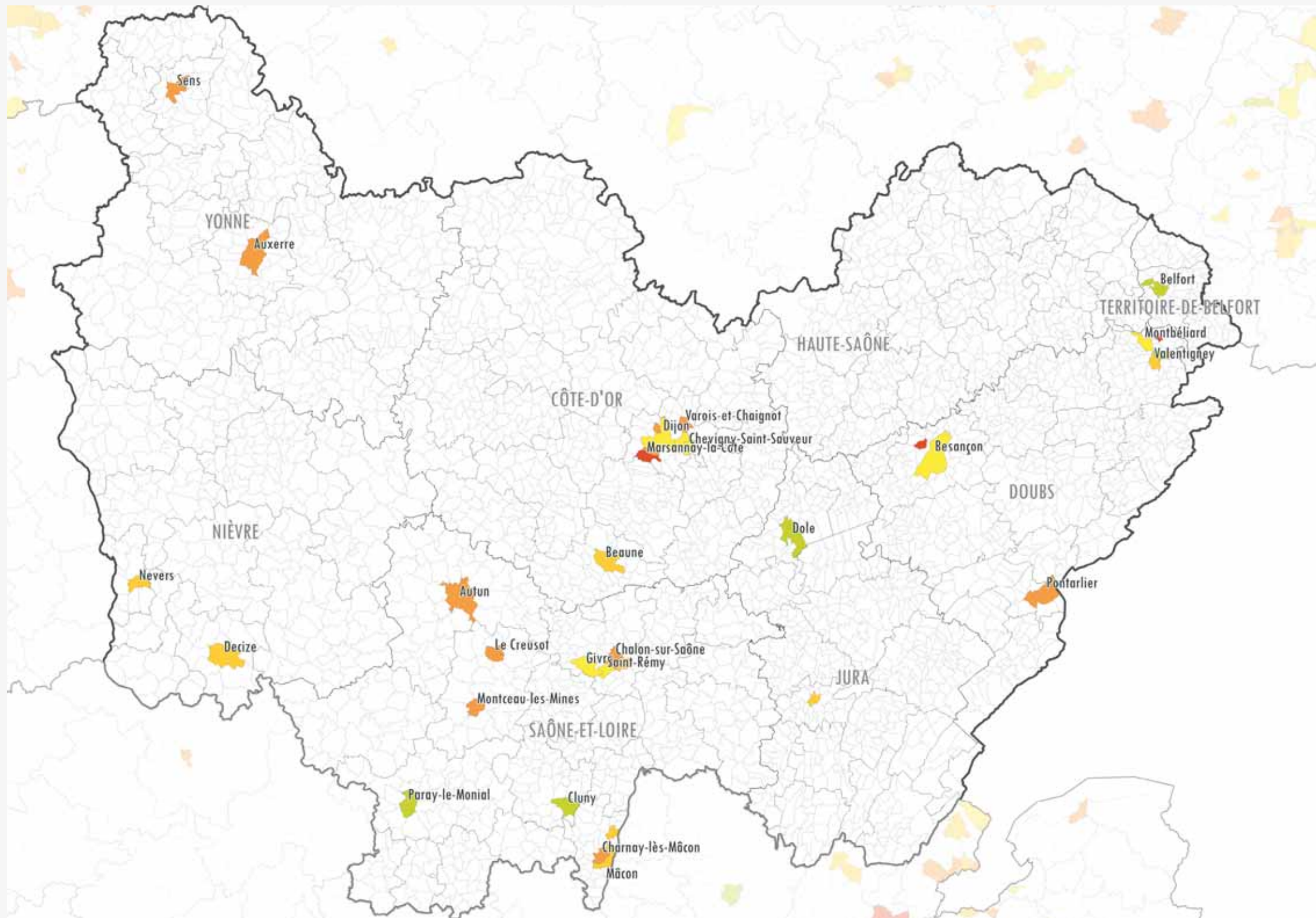
35-44 ans

28 % de 35-44 ans
23 % de 25-34 ans

Motifs d'usage principaux



- Déplacements utilitaires
- Se rendre au travail et à l'école



Bourgogne-Franche-Comté / 7 028 participations

Augmentation par rapport à 2019 : + 32,9 %

Excellent	A+
Très favorable	A
Favorable	B
Plutôt favorable	C
Moyennement favorable	D
Plutôt défavorable	E
Défavorable	F
Très défavorable	G

Top 3 des communes de la région

Découvrez l'intégralité des communes qualifiées de votre région dans notre index en page 48.

C

3,63

DOLE

7^e de la catégorie
Villes moyennes

2

C

3,72

BELFORT

5^e de la catégorie
Villes moyennes

1

C

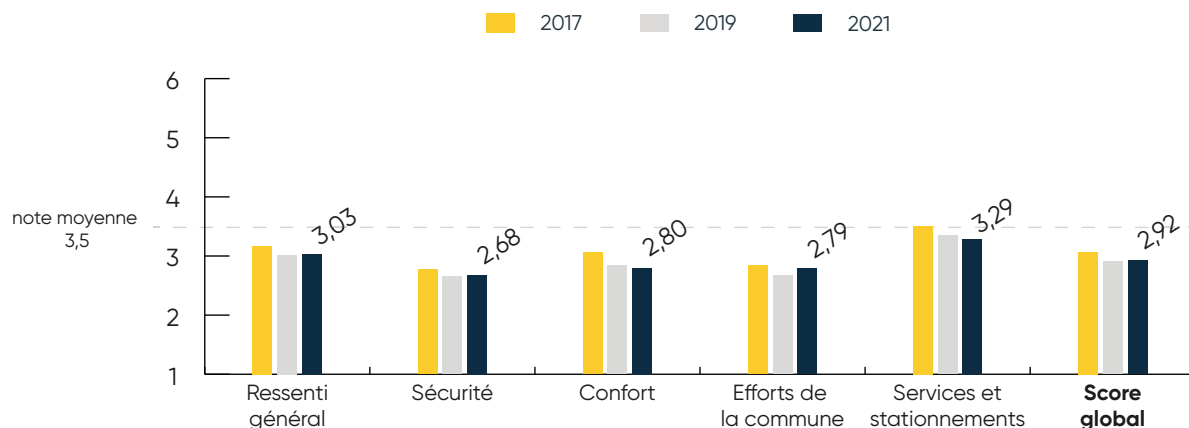
3,61

CLUNY

12^e de la catégorie
Bourgs et Villages

3

Notes par thématique sur les 3 éditions



Profil des répondant·es cyclistes

Répartition par genre



42 % de femmes
58 % d'hommes

Tranches d'âge qui ont le plus répondu

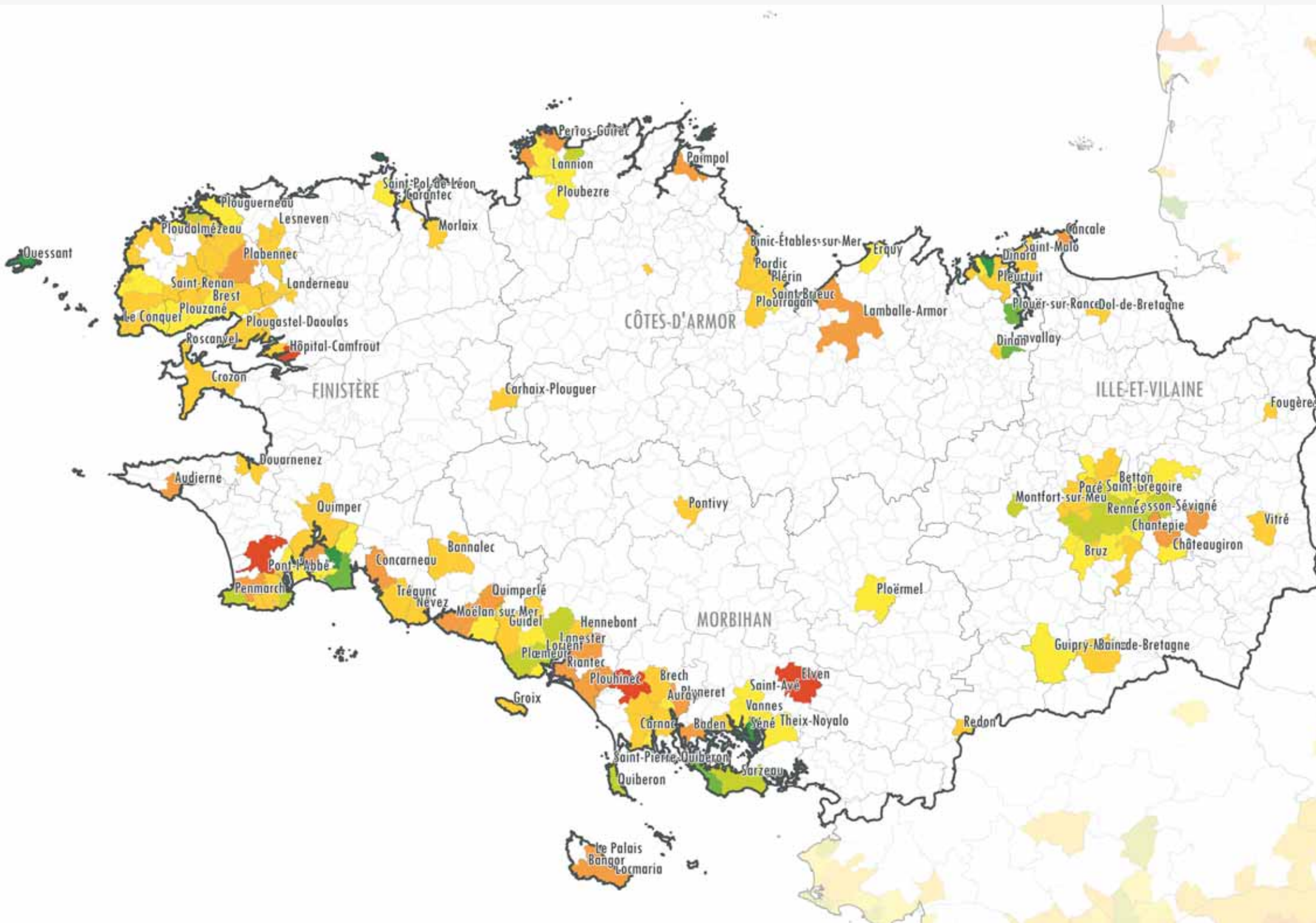
35-44 ans

23 % de 35-44 ans
19 % de 45-54 ans

Motifs d'usage principaux

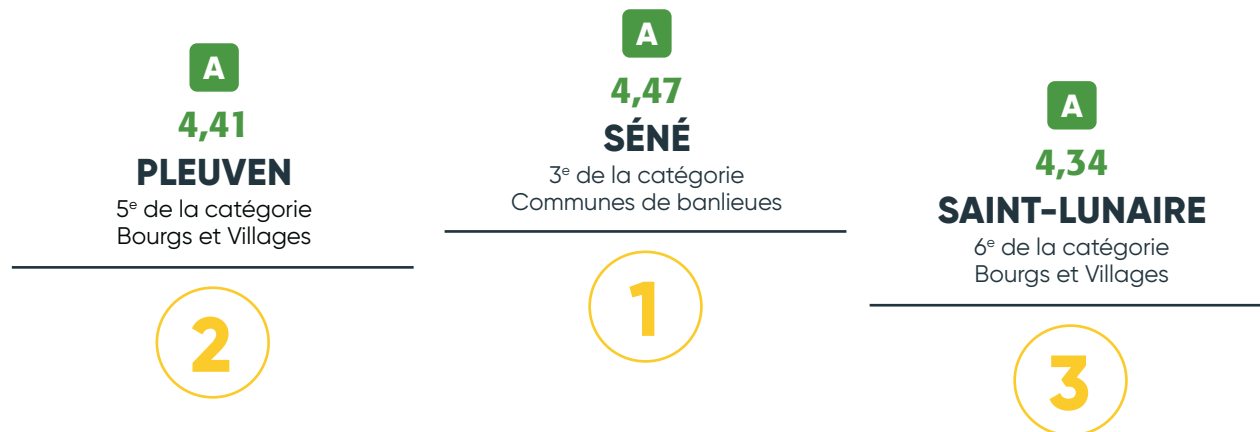


- Déplacements utilitaires
- Loisirs

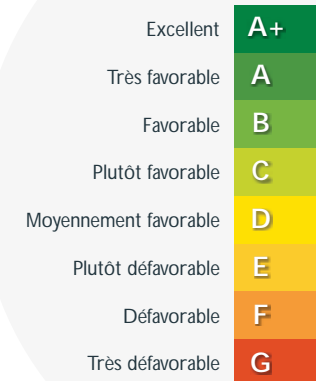
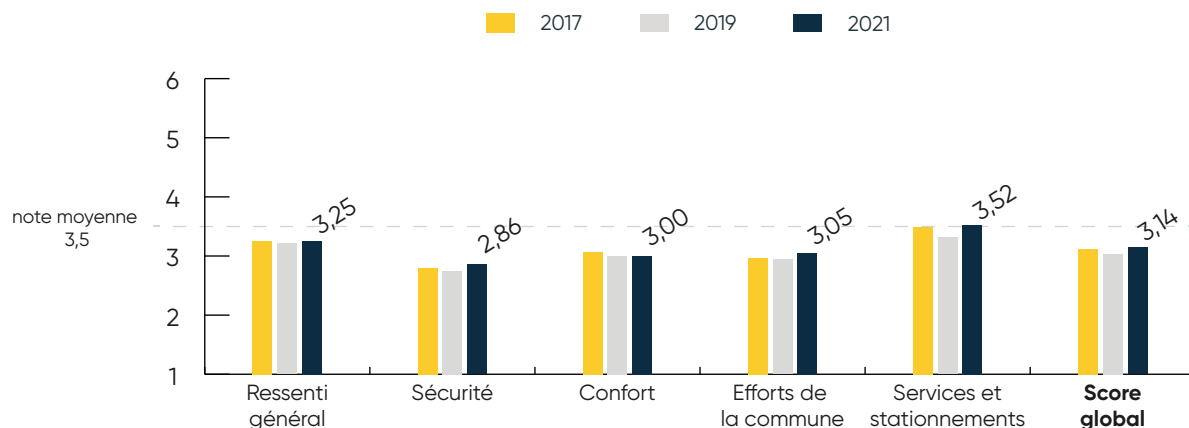


Top 3 des communes de la région

Découvrez l'intégralité des communes qualifiées de votre région dans notre index en page 48.



Notes par thématique sur les 3 éditions



Profil des répondant·es cyclistes

Répartition par genre



47 % de femmes
53 % d'hommes

Tranches d'âge qui ont le plus répondu

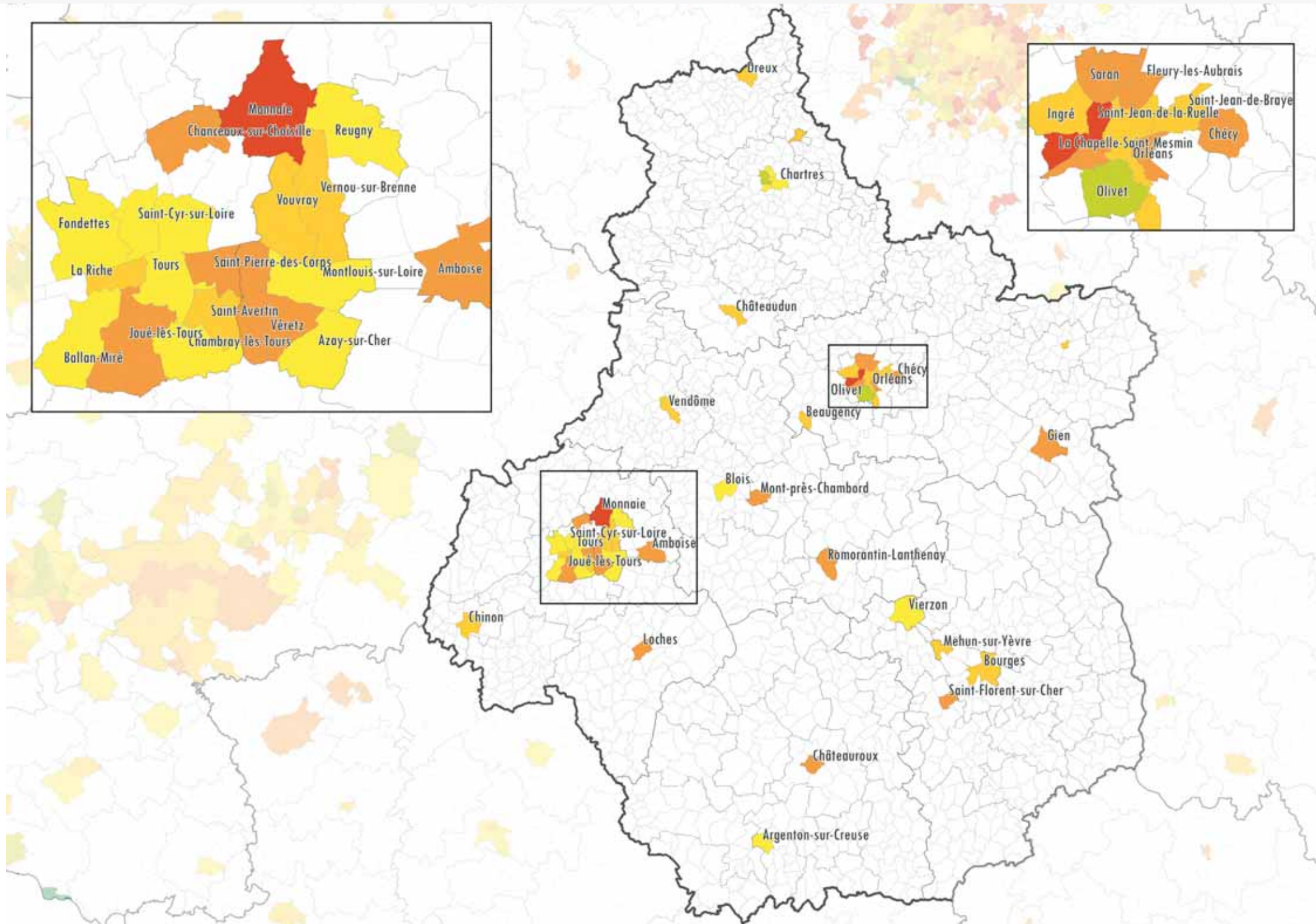
35-44 ans

27 % de 35-44 ans
23 % de 45-54 ans

Motifs d'usage principaux



- Déplacements utilitaires
- Loisirs

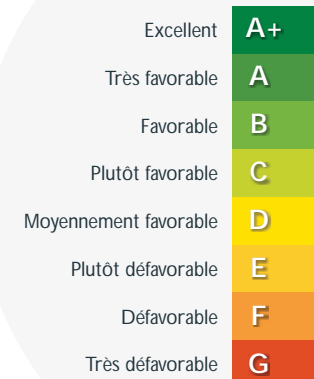


Centre-Val de Loire / 9 045 participations

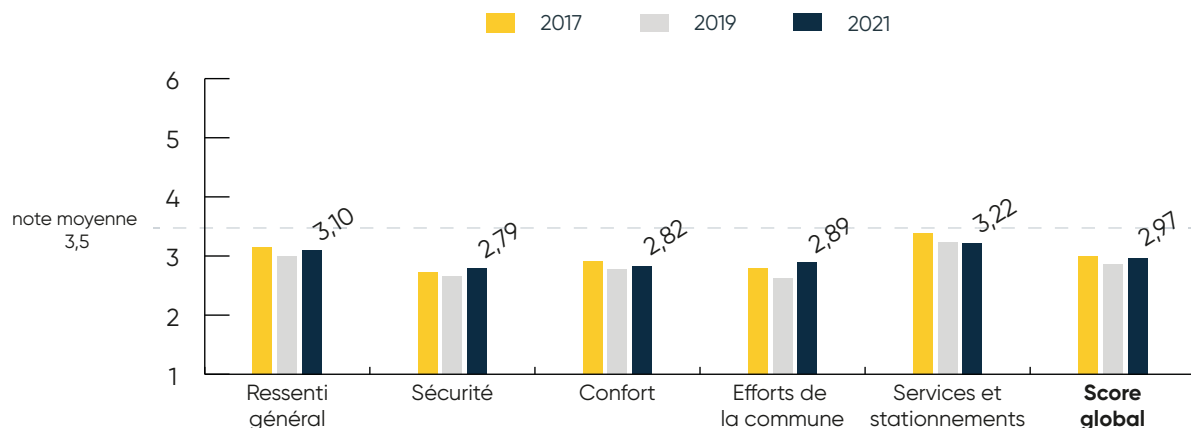
Augmentation par rapport à 2019 : + 53,6 %

Top 3 des communes de la région

Découvrez l'intégralité des communes qualifiées de votre région dans notre index en page 48.



Notes par thématique sur les 3 éditions



Profil des répondant·es cyclistes

Répartition par genre



44 % de femmes
56 % d'hommes

Tranches d'âge qui ont le plus répondu

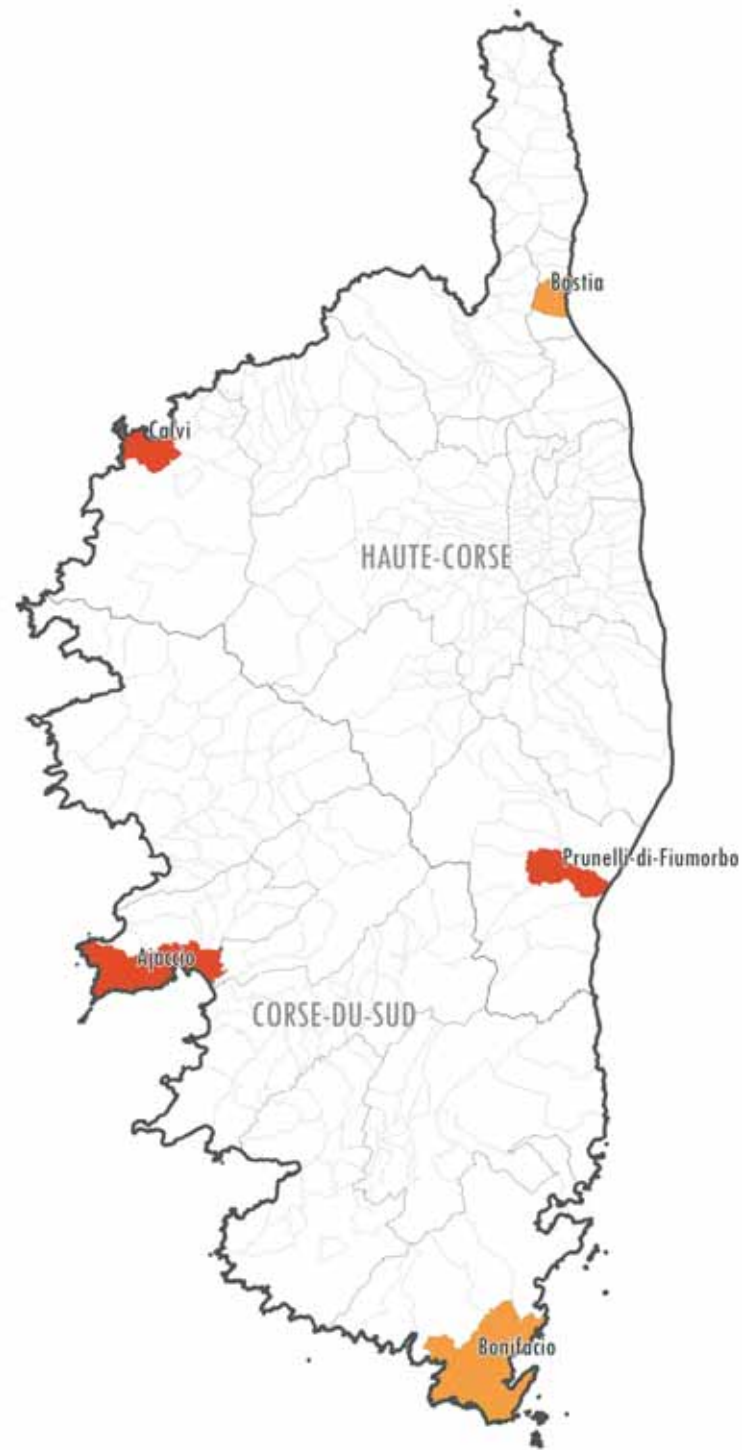
35-44 ans

26 % de 35-44 ans
22 % de 45-54 ans

Motifs d'usage principaux

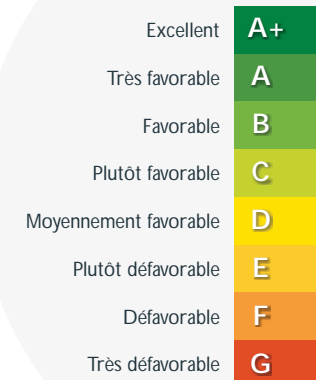


- Déplacements utilitaires
- Loisirs

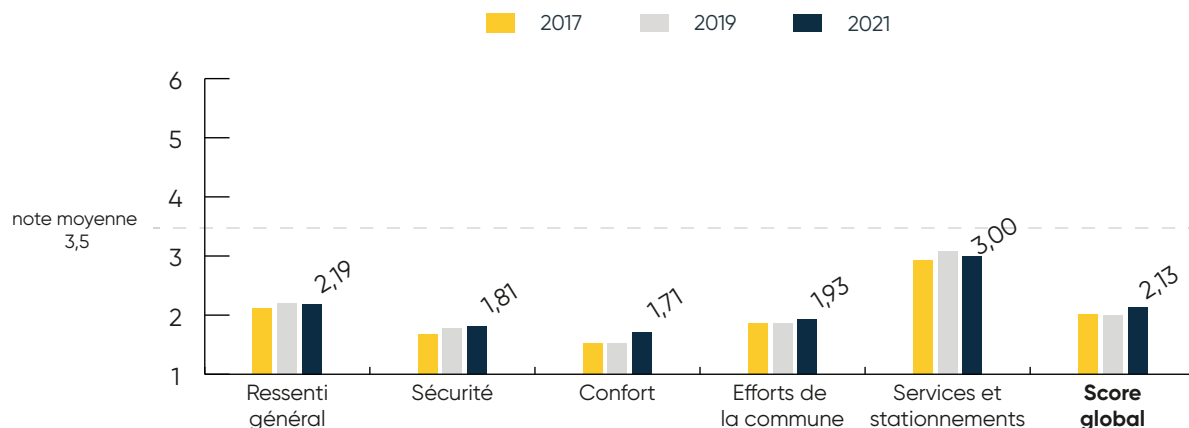


Top 3 des communes de la région

Découvrez l'intégralité des communes qualifiées de votre région dans notre index en page 48.



Notes par thématique sur les 3 éditions



Profil des répondant·es cyclistes

Répartition par genre



44 % de femmes
56 % d'hommes

Tranches d'âge qui ont le plus répondu

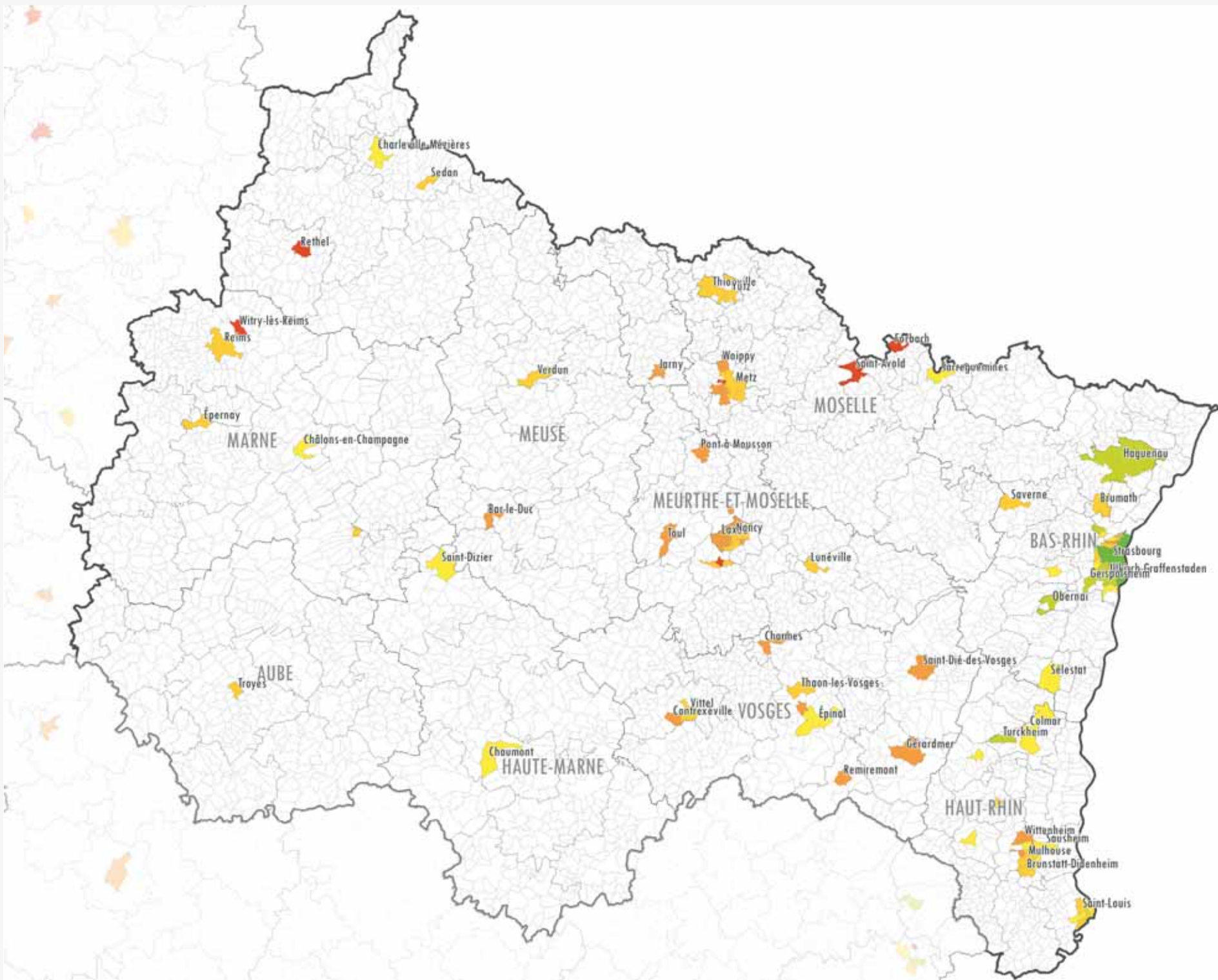
35-44 ans

29 % de 35-44 ans
27 % de 45-54 ans

Motifs d'usage principaux



- Se rendre au travail et à l'école
- Sport

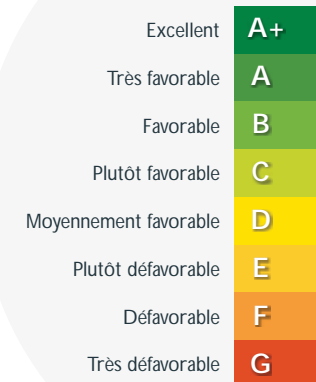


Grand Est / 15 755 participations

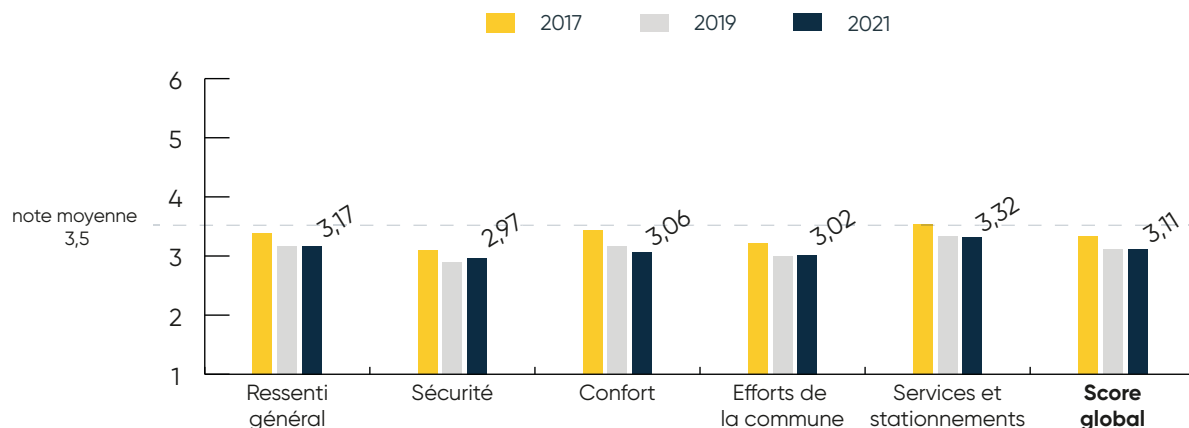
Augmentation par rapport à 2019 : + 18,6 %

Top 3 des communes de la région

Découvrez l'intégralité des communes qualifiées de votre région dans notre index en page 48.



Notes par thématique sur les 3 éditions



Profil des répondant·es cyclistes

Répartition par genre



43 % de femmes
57 % d'hommes

Tranches d'âge qui ont le plus répondu

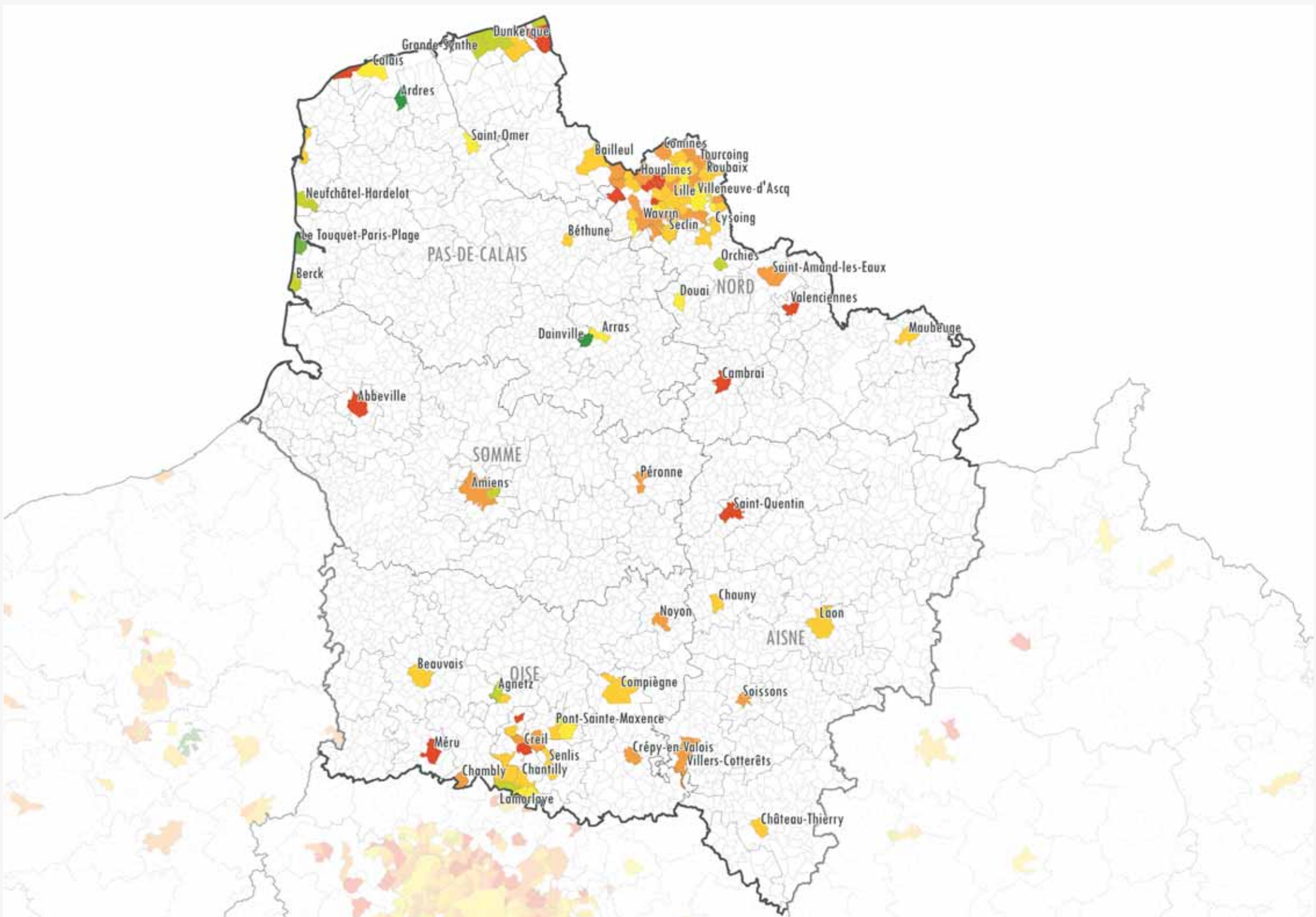
35-44 ans

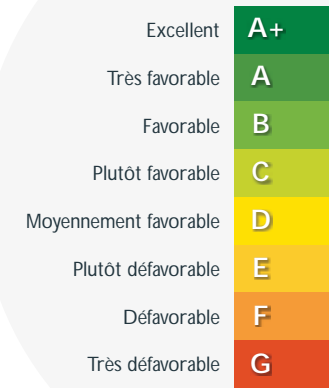
25 % de 35-44 ans
21 % de 25-34 ans

Motifs d'usage principaux



- Déplacements utilitaires
- Se rendre au travail et à l'école



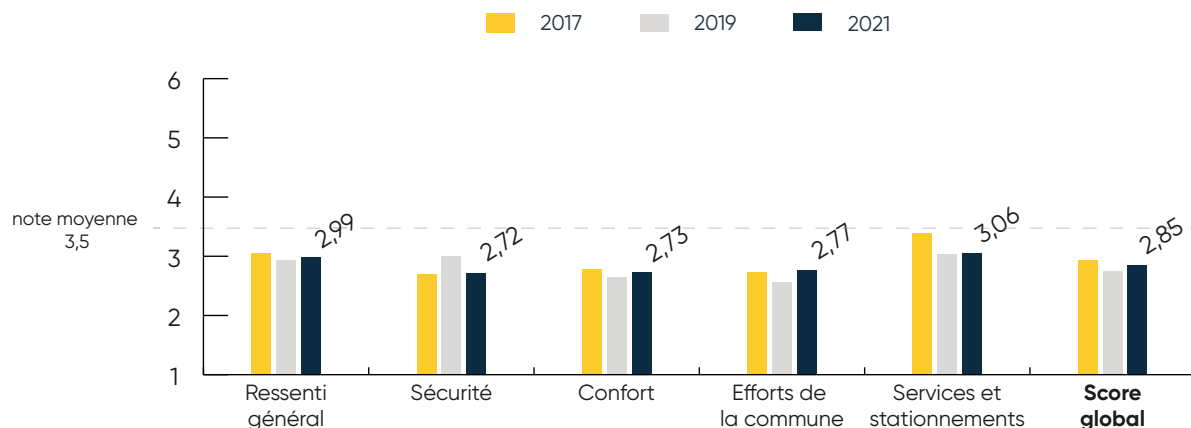


Top 3 des communes de la région

Découvrez l'intégralité des communes qualifiées de votre région dans notre index en page 48.



Notes par thématique sur les 3 éditions



Profil des répondant·es cyclistes

Répartition par genre



45 % de femmes
55 % d'hommes

Tranches d'âge qui ont le plus répondu

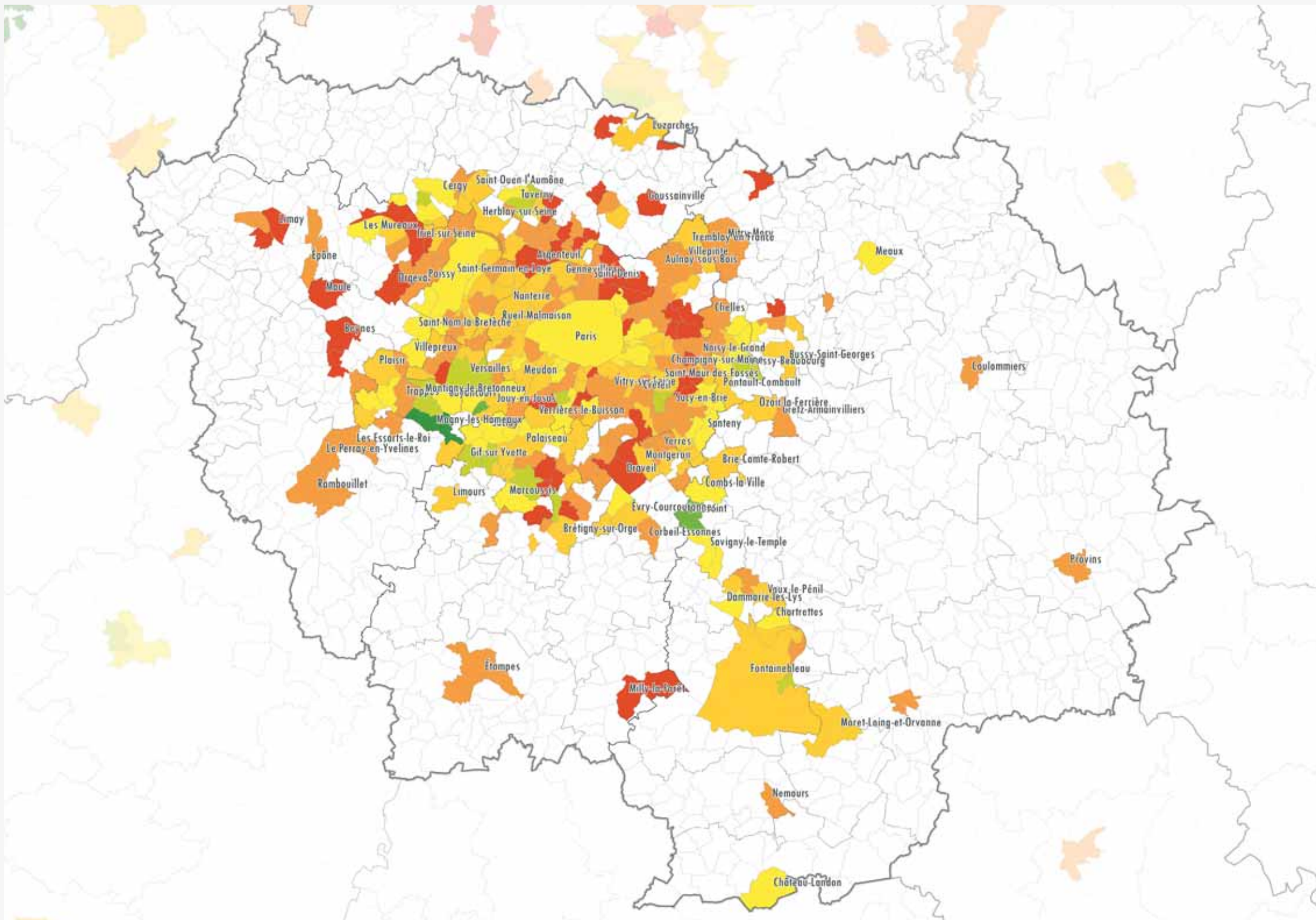
35-44 ans

30 % de 35-44 ans
22 % de 45-54 ans

Motifs d'usage principaux



- Loisirs
- Déplacements utilitaires

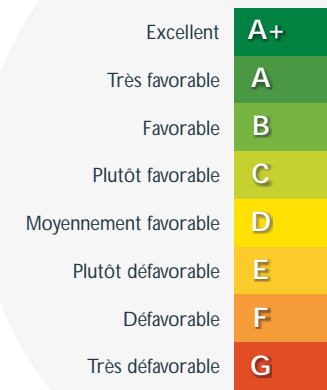
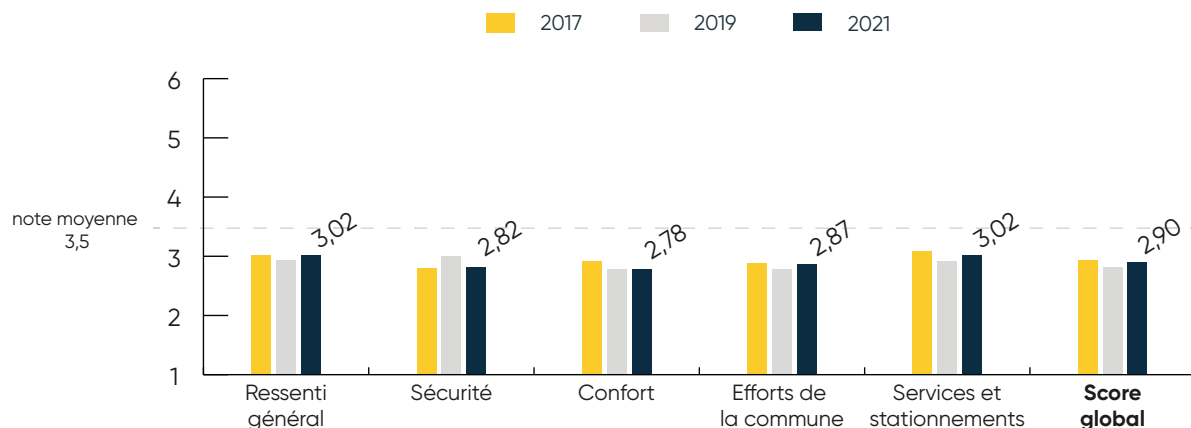


Top 3 des communes de la région

Découvrez l'intégralité des communes qualifiées de votre région dans notre index en page 48.



Notes par thématique sur les 3 éditions



Profil des répondant·es cyclistes

Répartition par genre



46 % de femmes
54 % d'hommes

Tranches d'âge qui ont le plus répondu

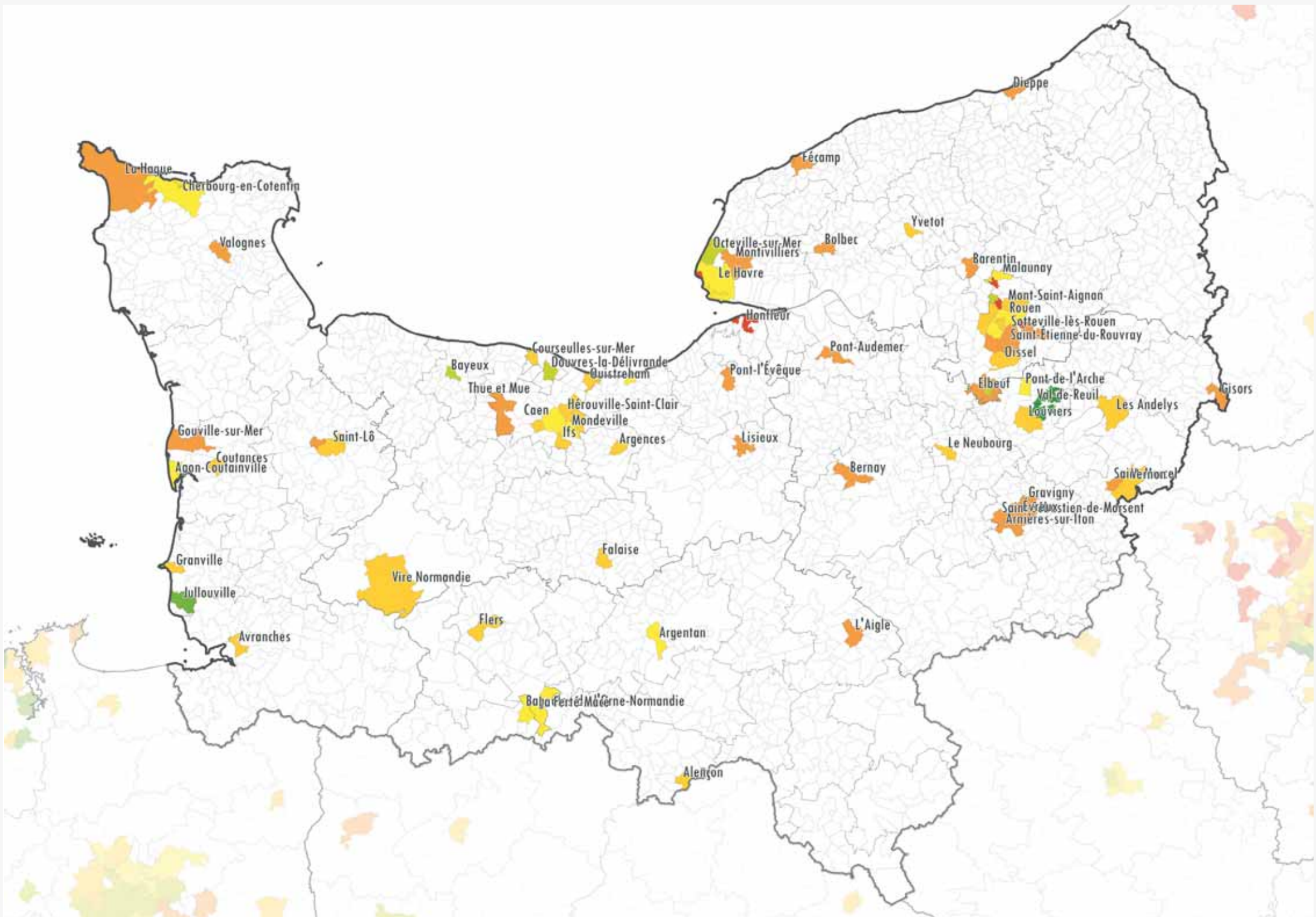
35-44 ans

30 % de 35-44 ans
23 % de 45-54 ans

Motifs d'usage principaux

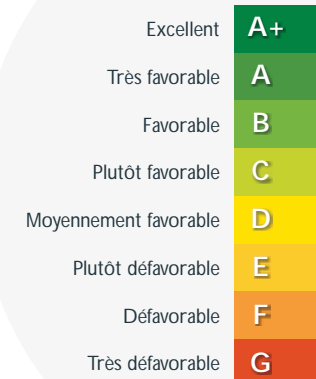


- Déplacements utilitaires
- Se rendre au travail et à l'école

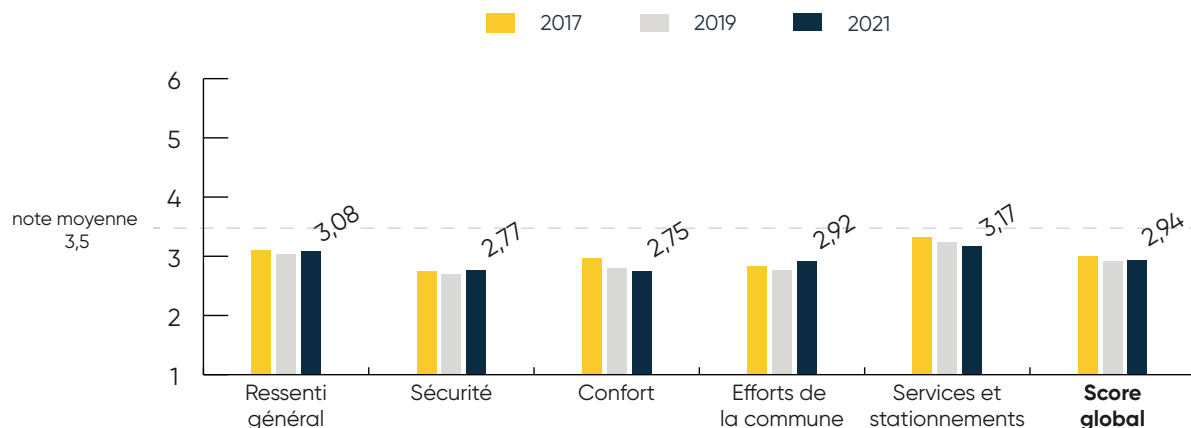


Top 3 des communes de la région

Découvrez l'intégralité des communes qualifiées de votre région dans notre index en page 48.



Notes par thématique sur les 3 éditions



Profil des répondant·es cyclistes

Répartition par genre



48 % de femmes
52 % d'hommes

Tranches d'âge qui ont le plus répondu

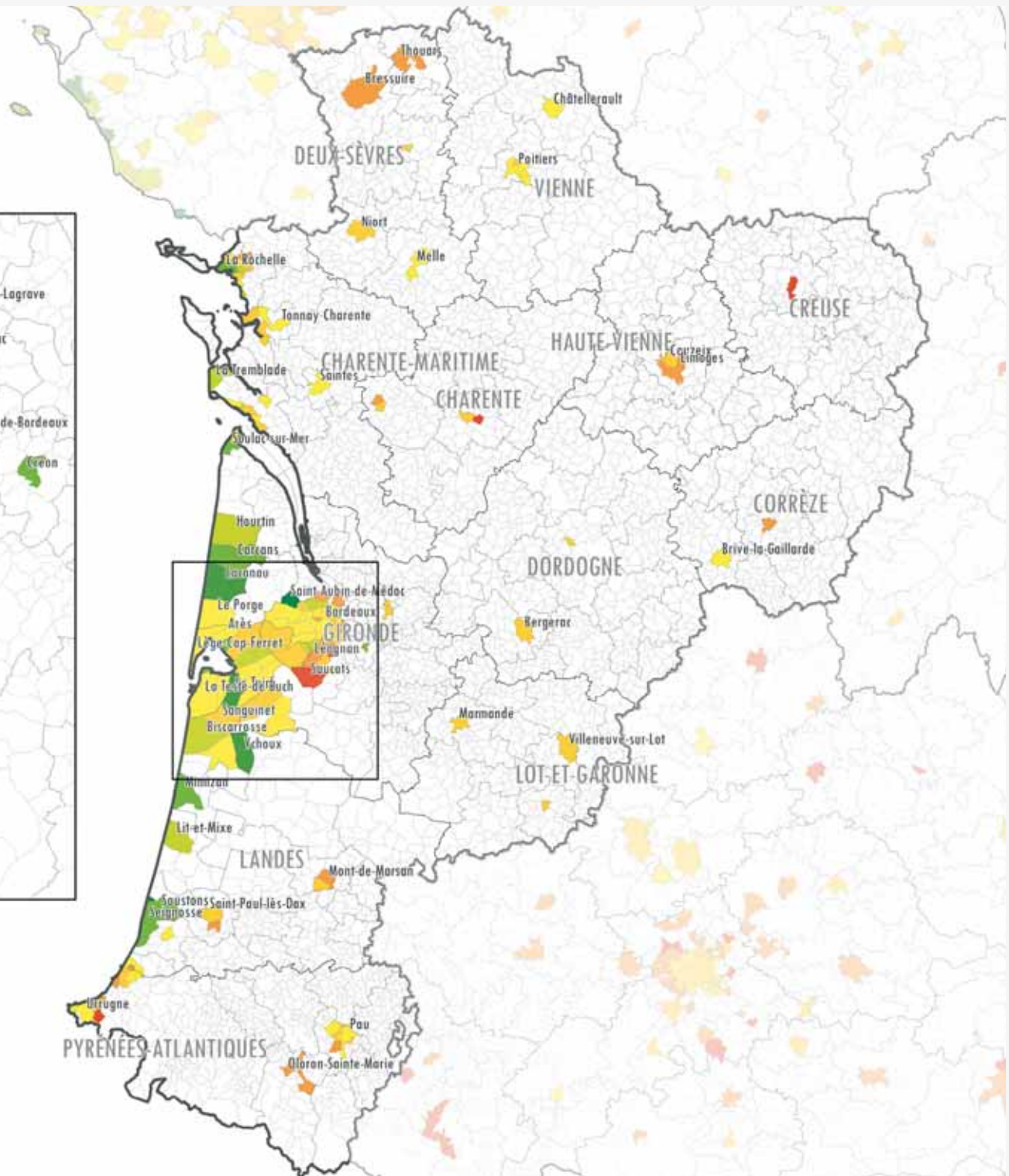
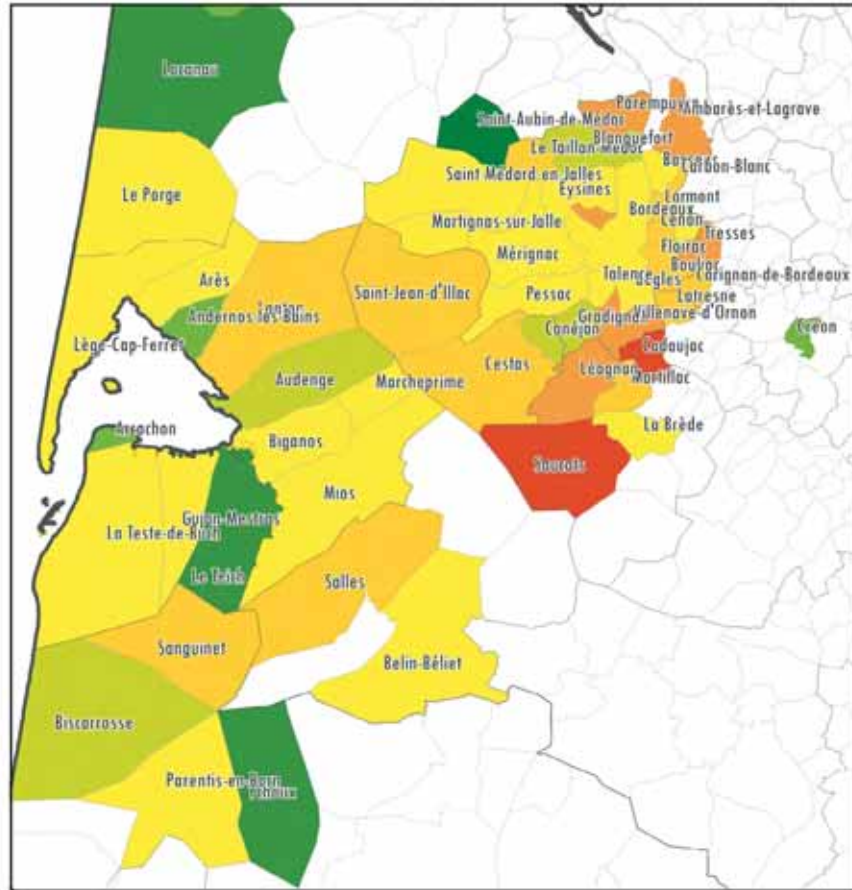
35-44 ans

28 % de 35-44 ans
22 % de 45-54 ans

Motifs d'usage principaux



- Déplacements utilitaires
- Loisirs

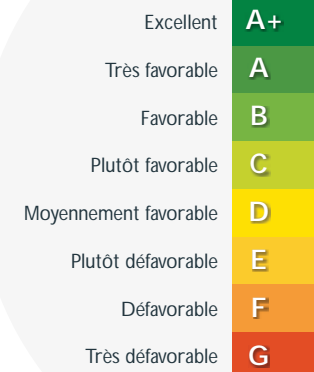
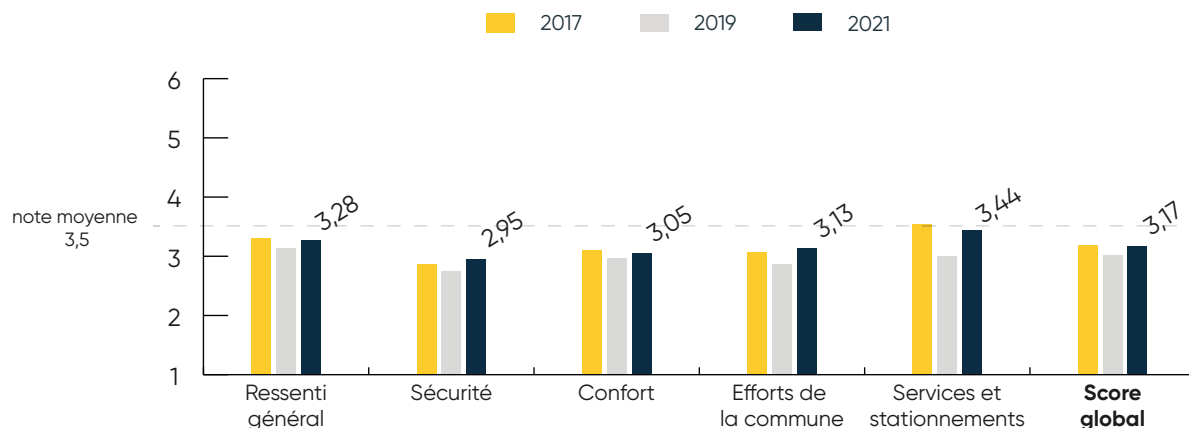


Top 3 des communes de la région

Découvrez l'intégralité des communes qualifiées de votre région dans notre index en page 48.



Notes par thématique sur les 3 éditions



Profil des répondant·es cyclistes

Répartition par genre



49 % de femmes
51 % d'hommes

Tranches d'âge qui ont le plus répondu

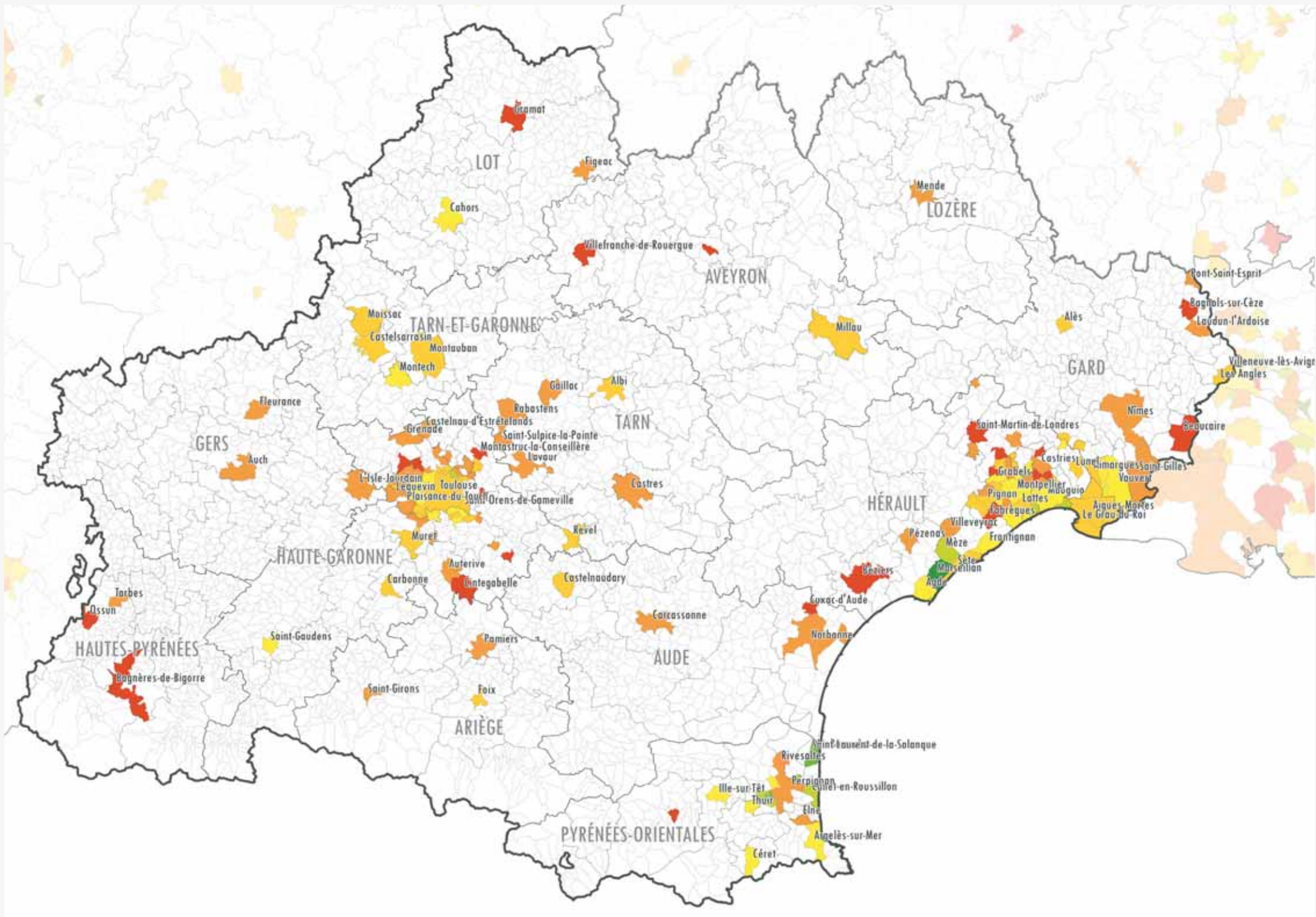
35-44 ans

27 % de 35-44 ans
21 % de 45-54 ans

Motifs d'usage principaux

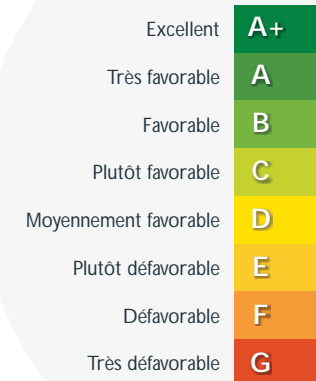


- Déplacements utilitaires
- Loisirs

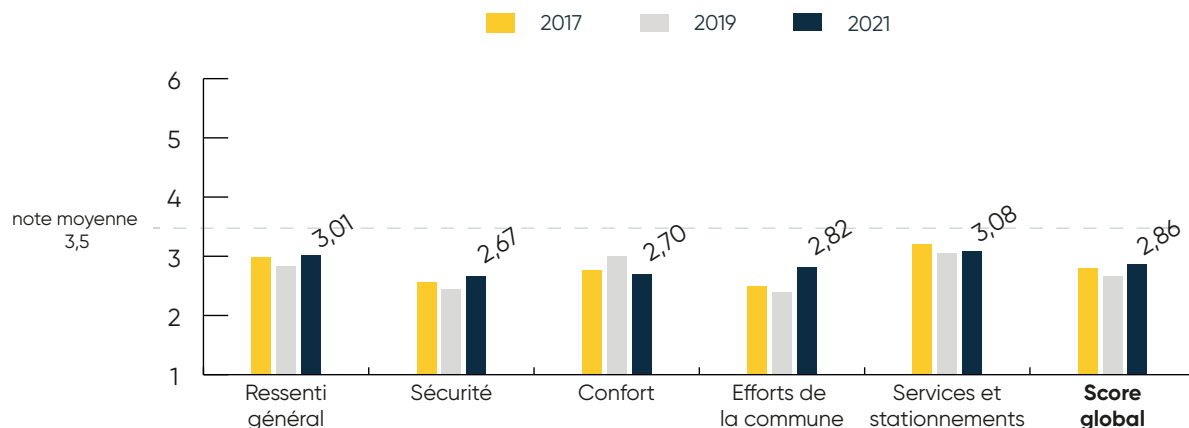


Top 3 des communes de la région

Découvrez l'intégralité des communes qualifiées de votre région dans notre index en page 48.



Notes par thématique sur les 3 éditions



Profil des répondant·es cyclistes

Répartition par genre



40 % de femmes
60 % d'hommes

Tranches d'âge qui ont le plus répondu

35-44 ans

29 % de 35-44 ans
21 % de 45-54 ans

Motifs d'usage principaux



- Déplacements utilitaires
- Se rendre au travail et à l'école

GUYANE



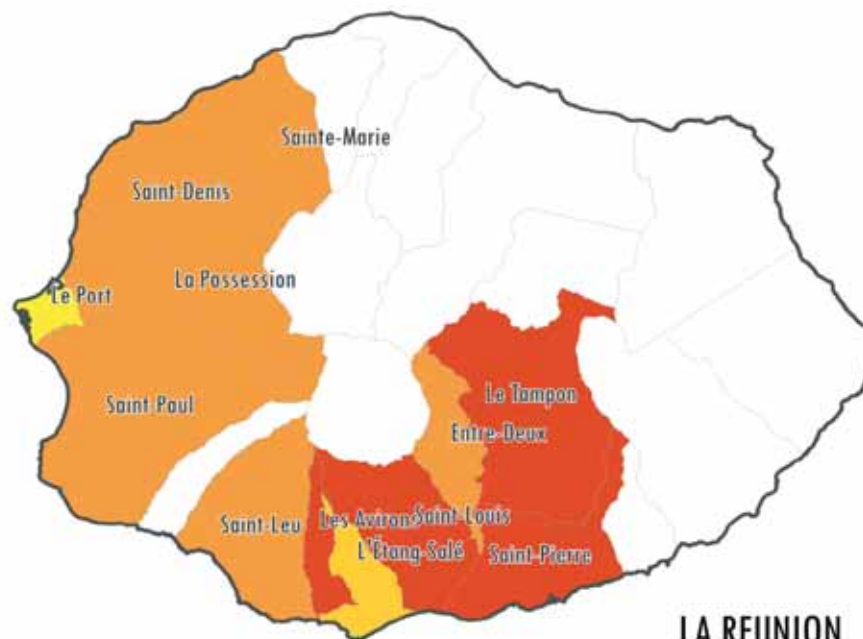
NOUVELLE CALEDONIE



MARTINIQUE



LA REUNION

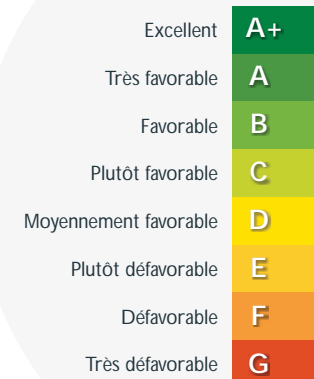


Outre-Mer / 3 410 participations

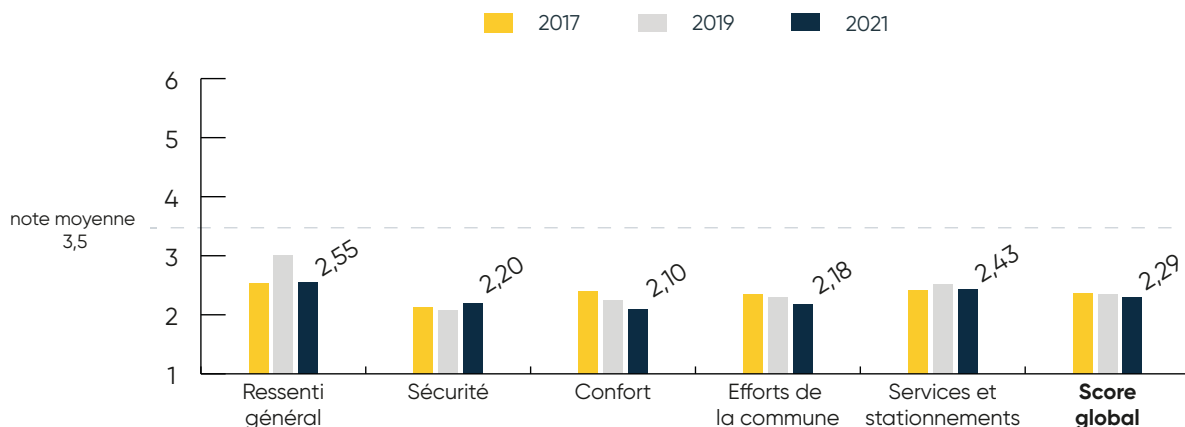
Augmentation par rapport à 2019 : + 251,5 %

Top 3 des communes de la région

Découvrez l'intégralité des communes qualifiées de votre région dans notre index en page 48.



Notes par thématique sur les 3 éditions



Profil des répondant·es cyclistes

Répartition par genre



45 % de femmes
55 % d'hommes

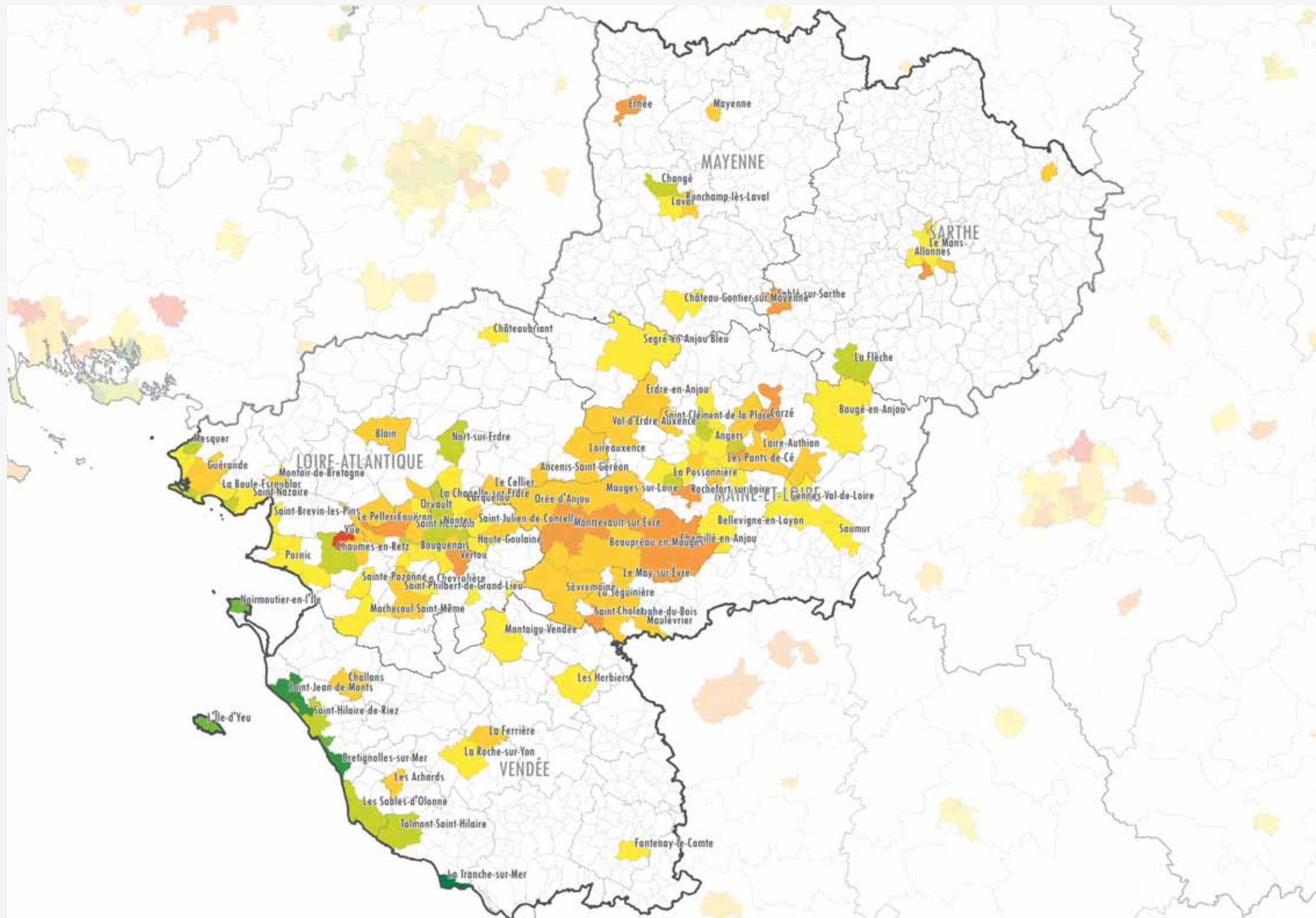
Tranches d'âge qui ont le plus répondu

35-44 ans
32 % de 35-44 ans
24 % de 45-54 ans

Motifs d'usage principaux



- Se rendre au travail et à l'école
- Déplacements utilitaires



Pays de la Loire / 23 084 participations

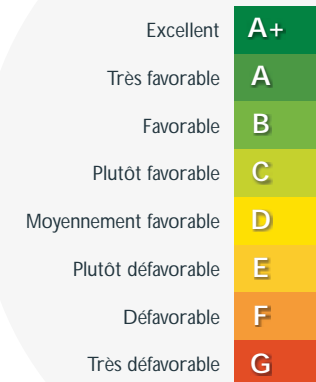
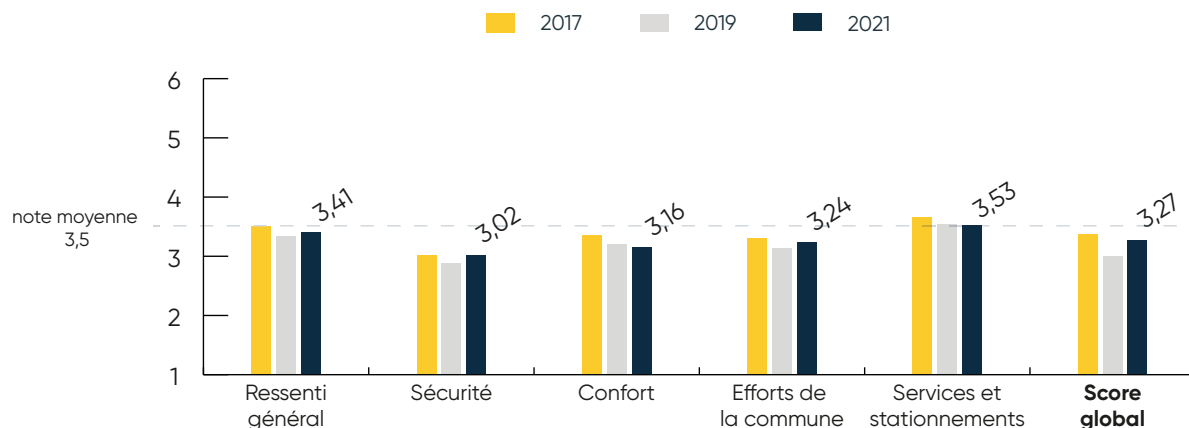
Augmentation par rapport à 2019 : + 67,2 %

Top 3 des communes de la région

Découvrez l'intégralité des communes qualifiées de votre région dans notre index en page 48.



Notes par thématique sur les 3 éditions



Profil des répondant·es cyclistes

Répartition par genre



49 % de femmes
51 % d'hommes

Tranches d'âge qui ont le plus répondu

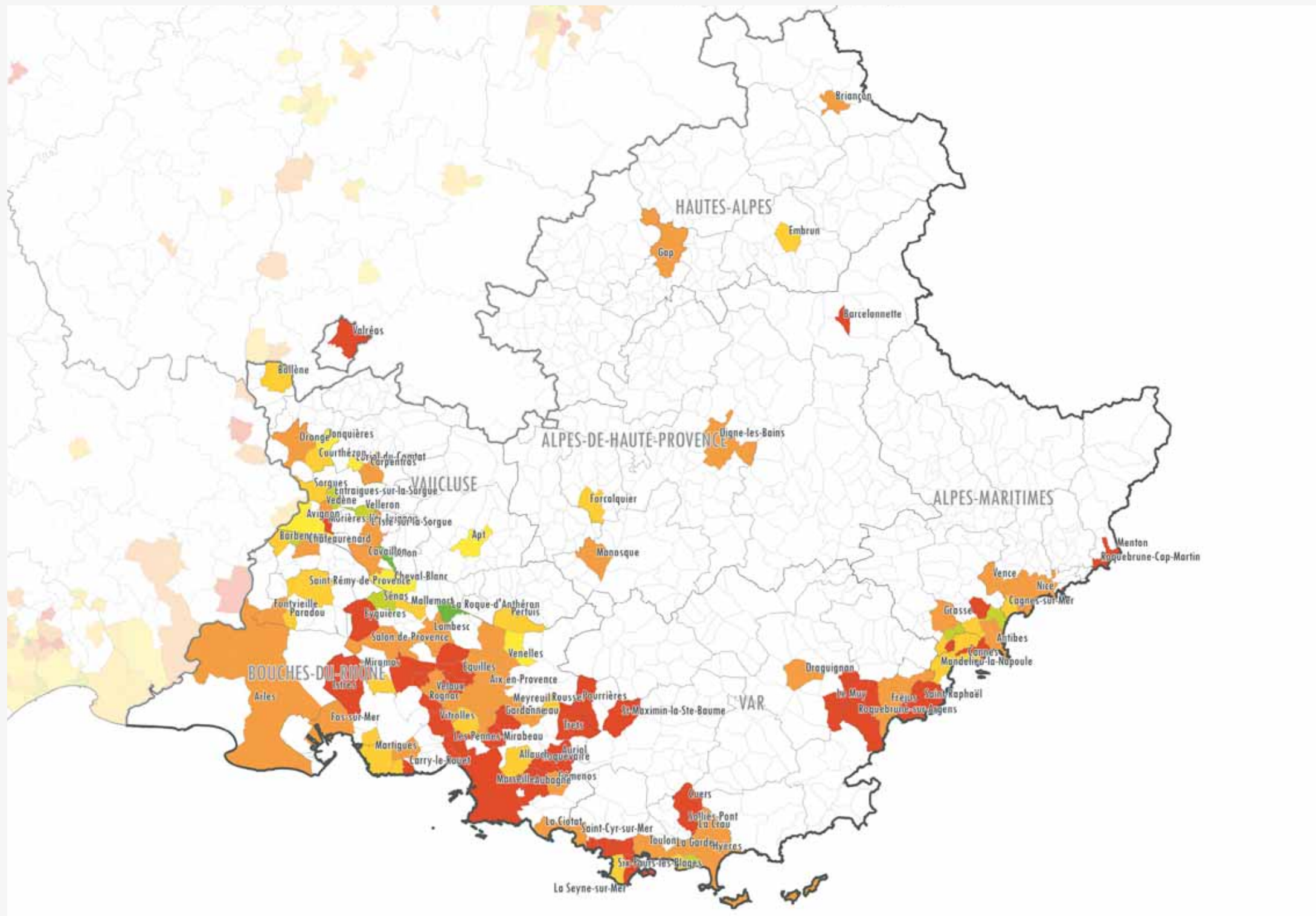
35-44 ans

30 % de 35-44 ans
20 % de 45-54 ans

Motifs d'usage principaux

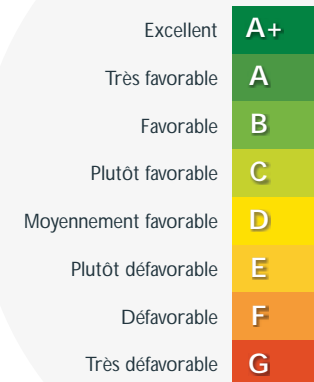


- Déplacements utilitaires
- Loisirs



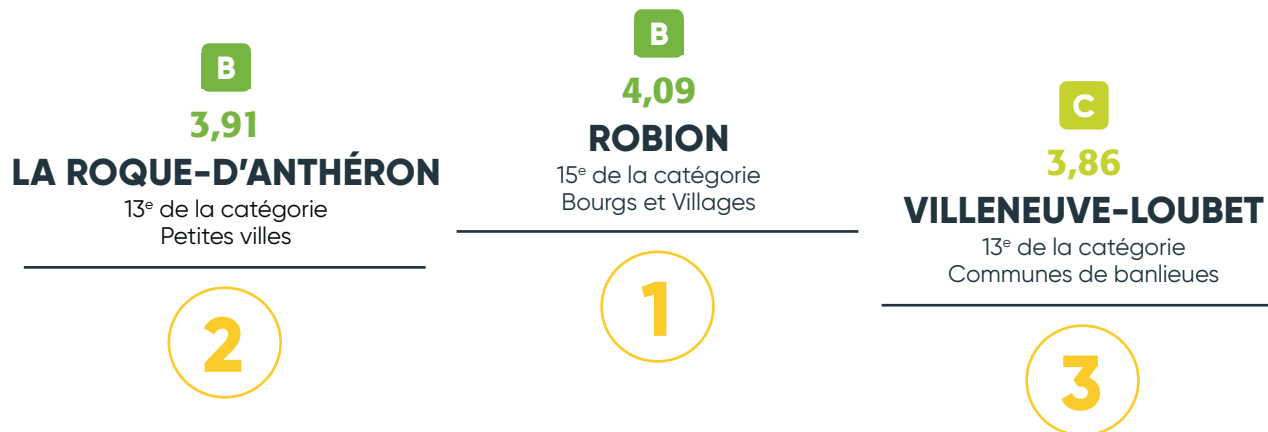
Provence-Alpes-Côte d'Azur / 19 008 participations

Augmentation par rapport à 2019 : + 49 %

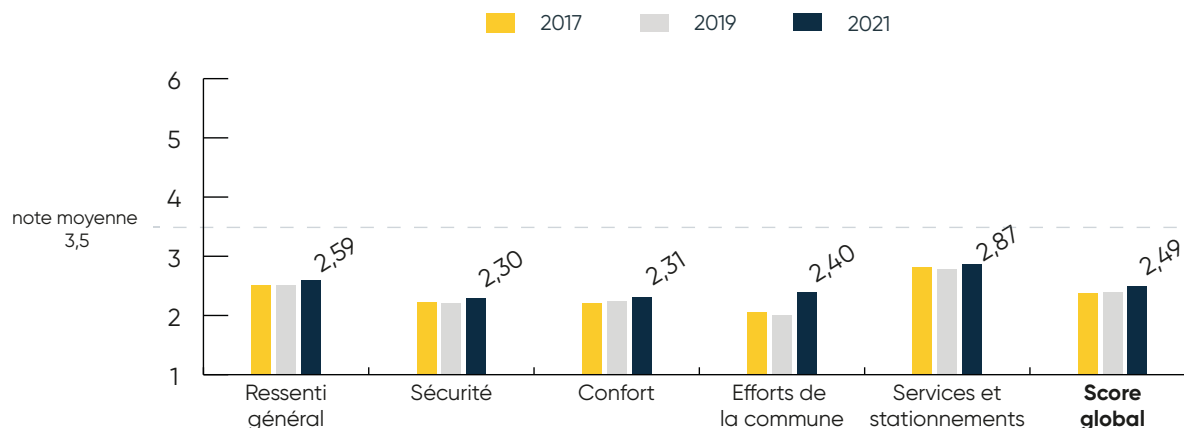


Top 3 des communes de la région

Découvrez l'intégralité des communes qualifiées de votre région dans notre index en page 48.



Notes par thématique sur les 3 éditions



Profil des répondant·es cyclistes

Répartition par genre



46 % de femmes
54 % d'hommes

Tranches d'âge qui ont le plus répondu

35-44 ans

27 % de 35-44 ans
22 % de 45-54 ans

Motifs d'usage principaux

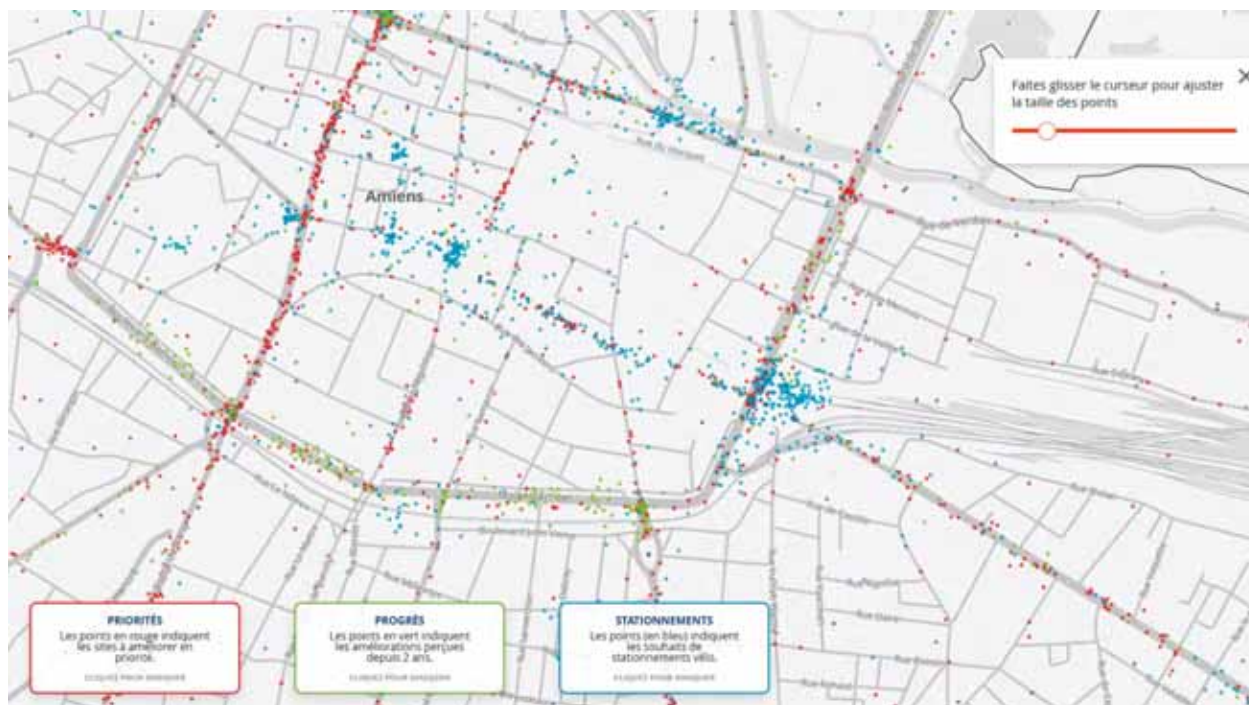


- Déplacements utilitaires
- Loisirs

Plateformes de visualisation

Données cartographiques

La carte est un outil précieux pour les collectivités, qui permet d'identifier rapidement les axes problématiques relevés par les personnes répondantes au Baromètre dans la commune et ainsi prioriser les aménagements à réaliser. Les concentrations de points rouges correspondent souvent aux zones les plus fréquentées par les cyclistes, les plus conflictuelles avec les autres modes de déplacement ou les plus accidentogènes. En vert, les points de progrès mettent en valeur les évolutions positives, et sont situés en grande partie sur ces mêmes axes prioritaires. En bleu, les points de stationnement complètent cette ébauche de plan d'action stratégique.



À savoir

Près de 1 180 000 points recensés sur une carte, recueillis par le Baromètre :
<https://barometre.parlons-velo.fr/2021/carte/>

- **Points prioritaires :** sites à améliorer en priorité
- **Points de progrès :** améliorations perçues depuis 2 ans
- **Points de stationnements :** besoins exprimés en stationnements vélo

Options permises par la carte :

- Superposition ou affichage séparé des différents types de points
- Ajustement de la taille des points pour un rendu visuel adapté à l'échelle
- Partage d'une URL centrée sur une commune, après avoir cliqué sur la commune

À savoir

Les résultats des éditions 2019 et 2021 sont consultables sur la plateforme du Baromètre :

<https://barometre.parlons-velo.fr/2019/palmares/>

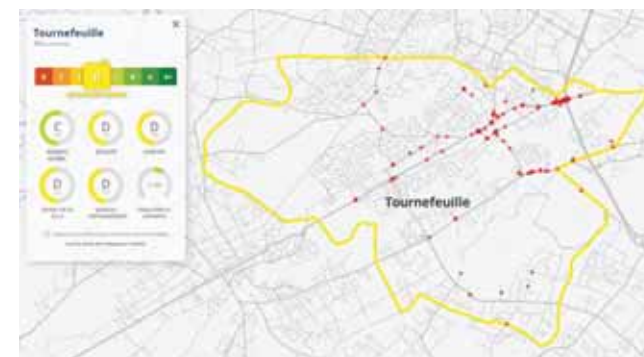
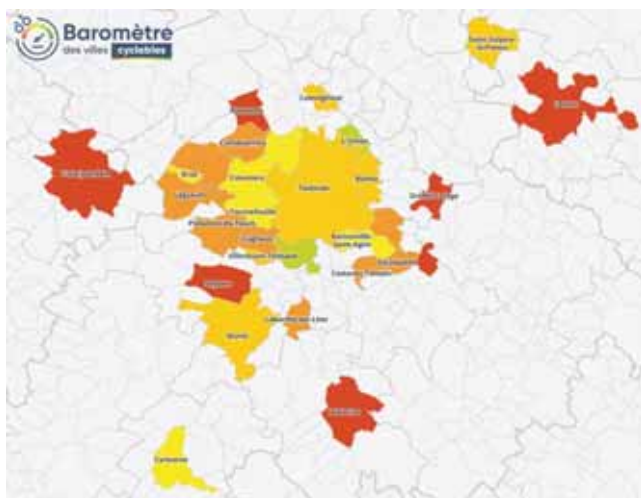
<https://barometre.parlons-velo.fr/2021/palmares/>

Climats cyclables

La couleur attribuée à chaque commune sur la carte correspond à la note globale obtenue par celle-ci, dans un dégradé du vert au rouge. La carte offre donc une vue d'ensemble du climat cyclable en France, avec une visualisation rapide des communes les mieux notées sur le territoire parmi celles ayant obtenu plus de 50 contributions de cyclistes à l'enquête.

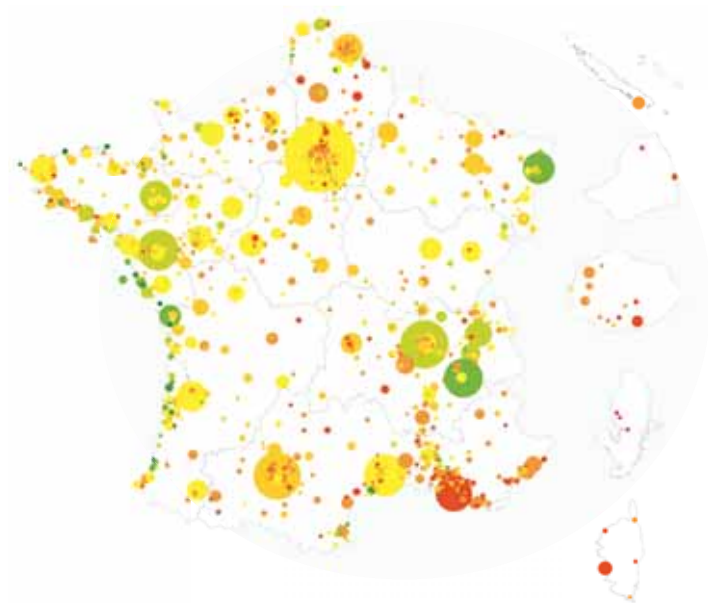
Sur la carte en ligne, cliquer sur une commune permet de consulter :

- La **note globale obtenue**, exprimée par une lettre entre A+ et G
- La note obtenue sur 6 points, au-dessus de la lettre
- La **note moyenne par thématique**. En cliquant sur chaque thématique, vous avez accès au score moyen attribué à chaque question, à faire défiler avec le curseur
- La **note d'évolution ressentie** sur les deux dernières années. En cliquant sur la note d'évolution, vous pourrez connaître :
 - Les notes des deux précédentes éditions
 - La cartographie des points
 - La **fiche de synthèse** et celle des deux précédentes éditions
 - Les résultats détaillés et ceux des deux précédentes éditions



INDEX DES RÉGIONS QUALIFIÉES

BAROMÈTRE DES VILLES CYCLABLES 2021



Auvergne-Rhône-Alpes



C Aix-les-Bains 3,59 / Villes moyennes	C Bourg-en-Bresse 3,87 / Villes moyennes	G Chasse-sur-Rhône 2,2 / Communes de banlieues	E Culoz 3,08 / Bourgs et Villages
D Albertville 3,16 / Villes moyennes	E Bourg-lès-Valence 2,83 / Communes de banlieues	D Chassieu 3,33 / Communes de banlieues	E Décines-Charpieu 2,73 / Communes de banlieues
F Ambert 2,44 / Petites villes	E Bourgoin-Jallieu 2,88 / Villes moyennes	F Chazay-d'Azergues 2,51 / Bourgs et Villages	E Die 2,95 / Bourgs et Villages
G Andrézieux-Bouthéon 2,11 / Petites villes	E Brignais 3,02 / Petites villes	F Claix 2,64 / Communes de banlieues	D Dieulefit 3,25 / Bourgs et Villages
C Annecy 3,69 / Grandes villes	F Brioude 2,35 / Petites villes	E Clermont-Ferrand 2,76 / Grandes villes	D Divonne-les-Bains 3,46 / Petites villes
D Annemasse 3,16 / Villes moyennes	E Bron 2,99 / Communes de banlieues	D Cluses 3,2 / Villes moyennes	E Domène 2,89 / Communes de banlieues
E Annonay 3,05 / Villes moyennes	F Caluire-et-Cuire 2,69 / Communes de banlieues	E Cognin 2,95 / Communes de banlieues	D Échirolles 3,17 / Communes de banlieues
F Aubenas 2,51 / Petites villes	F Cébazat 2,64 / Communes de banlieues	F Collonges-au-Mont-d'Or 2,55 / Communes de banlieues	E Écully 2,95 / Communes de banlieues
F Aubière 2,63 / Communes de banlieues	D Challes-les-Eaux 3,27 / Communes de banlieues	F Collonges-sous-Salève 2,49 / Bourgs et Villages	E Epagny Metz-Tessy 3,05 / Communes de banlieues
E Aurillac 2,87 / Villes moyennes	G Chamalières 1,98 / Communes de banlieues	E Corbas 2,81 / Communes de banlieues	C Eybens 3,55 / Communes de banlieues
C Barberaz 3,61 / Communes de banlieues	C Chambéry 3,83 / Villes moyennes	F Corenc 2,42 / Communes de banlieues	F Ferney-Voltaire 2,54 / Communes de banlieues
F Beaumont 2,55 / Communes de banlieues	D Chamonix-Mont-Blanc 3,28 / Petites villes	F Coublevie 2,65 / Communes de banlieues	F Feurs 2,7 / Petites villes
D Belley 3,38 / Petites villes	D Champagne-au-Mont-d'Or 3,13 / Communes de banlieues	D Cournon-d'Auvergne 3,14 / Communes de banlieues	E Feyzin 3,09 / Communes de banlieues
F Beynost 2,54 / Bourgs et Villages	E Champagnier 2,94 / Bourgs et Villages	F Craponne 2,48 / Communes de banlieues	F Fillière 2,34 / Petites villes
D Bonneville 3,48 / Petites villes	D Chaponost 3,1 / Petites villes	E Crest 2,95 / Petites villes	G Firminy 2,07 / Communes de banlieues
F Bourg-de-Péage 2,6 / Communes de banlieues	E Charbonnières-les-Bains 2,92 / Communes de banlieues	C Crolles 3,73 / Petites villes	D Fontaine 3,17 / Communes de banlieues



E Fontaines-sur-Saône
2,77 / Communes de banlieues

F Francheville
2,59 / Communes de banlieues

F Genas
2,64 / Petites villes

E Gex
2,74 / Petites villes

D Gières
3,38 / Communes de banlieues

E Gilly-sur-Isère
3 / Bourgs et Villages

F Givros
2,46 / Communes de banlieues

B Grenoble
4,21 / Grandes villes

G Groisy
2,11 / Bourgs et Villages

C Guilherand-Granges
3,64 / Petites villes

D Irigny
3,14 / Communes de banlieues

E Issoire
2,75 / Villes moyennes

G Jarrie
2,18 / Communes de banlieues

C La Motte-Servolex
3,61 / Communes de banlieues

F La Mulatière
2,37 / Communes de banlieues

D La Ravoire
3,24 / Communes de banlieues

G La Roche-Blanche
2,11 / Bourgs et Villages

F La Roche-sur-Foron
2,46 / Petites villes

F La Talaudière
2,48 / Communes de banlieues

F La Tour-de-Salvagny
2,52 / Communes de banlieues

F La Tour-du-Pin
2,6 / Petites villes

D La Tronche
3,48 / Communes de banlieues

G L'Arbresle
2,21 / Petites villes

B Le Bourget-du-Lac
4,18 / Communes de banlieues

C Le Pont-de-Claix
3,63 / Communes de banlieues

G Le Puy-en-Velay
2,25 / Villes moyennes

F Lentilly
2,63 / Petites villes

D L'Isle-d'Abeau
3,4 / Villes moyennes

F Livron-sur-Drôme
2,62 / Petites villes

F Loriol-sur-Drôme
2,38 / Petites villes

C Lyon
3,51 / Grandes villes

F Marcy-l'Étoile
2,68 / Communes de banlieues

B Meylan
4,17 / Communes de banlieues

E Meyzieu
2,98 / Communes de banlieues

E Millery
2,84 / Bourgs et Villages

F Miribel
2,51 / Petites villes

E Moirans
2,73 / Communes de banlieues

C Montbonnot-Saint-Martin
3,6 / Petites villes

E Montbrison
2,97 / Villes moyennes

F Montélimar
2,63 / Villes moyennes

F Montluçon
2,64 / Villes moyennes

G Montluel
2,11 / Petites villes

E Montmélian
2,96 / Bourgs et Villages

F Montrond-les-Bains
2,69 / Petites villes

F Moulins
2,67 / Villes moyennes

D Neuville-sur-Saône
3,31 / Communes de banlieues

G Neyron
2,23 / Bourgs et Villages

E Oullins
2,86 / Communes de banlieues

E Oyonnax
2,97 / Villes moyennes

E Passy
2,87 / Petites villes

E Pierre-Bénite
3,03 / Communes de banlieues

E Pierrelatte
2,87 / Petites villes

E Poisy
2,7 / Communes de banlieues

F Pontcharra
2,53 / Petites villes

E Prévessin-Moëns
3,07 / Communes de banlieues

E Privas
2,78 / Petites villes

E Rillieux-la-Pape
2,77 / Communes de banlieues

E Riom
2,83 / Villes moyennes

E Roanne
2,92 / Villes moyennes

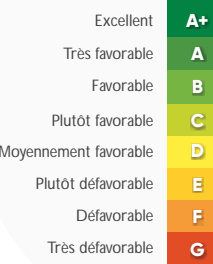
F Romagnat
2,5 / Communes de banlieues

E Romans-sur-Isère
2,73 / Villes moyennes

G Rumilly
2,2 / Villes moyennes

F Saint-Chamond
2,31 / Communes de banlieues

F Saint-Cyr-au-Mont-d'Or
2,62 / Communes de banlieues



- G** **Saint-Didier-au-Mont-d'Or**
2,25 / Communes de banlieues
- D** **Sainte-Foy-lès-Lyon**
3,15 / Communes de banlieues
- C** **Saint-Égrève**
3,74 / Communes de banlieues
- F** **Saint-Étienne**
2,54 / Grandes villes
- F** **Saint-Fons**
2,39 / Communes de banlieues
- F** **Saint-Galmier**
2,61 / Petites villes
- D** **Saint-Genis-Laval**
3,18 / Communes de banlieues
- E** **Saint-Genis-les-Ollières**
2,74 / Communes de banlieues
- F** **Saint-Genis-Pouilly**
2,33 / Communes de banlieues
- E** **Saint-Julien-en-Genevois**
2,74 / Villes moyennes
- F** **Saint-Just-Saint-Rambert**
2,65 / Villes moyennes
- F** **Saint-Marcellin**
2,5 / Petites villes
- D** **Saint-Martin-d'Hères**
3,11 / Communes de banlieues
- F** **Saint-Martin-d'Uriage**
2,4 / Petites villes
- E** **Saint-Martin-le-Vinoux**
3,03 / Communes de banlieues
- F** **Saint-Maurice-de-Beynost**
2,57 / Bourgs et Villages

- F** **Saint-Paul-Trois-Châteaux**
2,61 / Petites villes
- D** **Saint-Péray**
3,48 / Petites villes
- E** **Saint-Priest**
2,71 / Communes de banlieues
- F** **Sallanches**
2,62 / Villes moyennes
- E** **Sassenage**
3,02 / Communes de banlieues
- D** **Sathonay-Camp**
3,12 / Communes de banlieues
- D** **Savigneux**
3,28 / Bourgs et Villages
- C** **Seyssinet-Pariset**
3,64 / Communes de banlieues
- D** **Seyssins**
3,3 / Communes de banlieues
- E** **Sorbiers**
2,77 / Communes de banlieues
- F** **Tarare**
2,46 / Petites villes
- F** **Tassin-la-Demi-Lune**
2,65 / Communes de banlieues
- G** **Thiers**
2,28 / Petites villes
- F** **Thoiry**
2,66 / Communes de banlieues
- F** **Thonon-les-Bains**
2,5 / Villes moyennes
- D** **Tournon-sur-Rhône**
3,27 / Petites villes

- G** **Tullins**
2,27 / Petites villes
- E** **Unieux**
2,86 / Communes de banlieues
- D** **Valence**
3,21 / Villes moyennes
- G** **Valserhône**
2,1 / Villes moyennes
- E** **Varcès-Allières-et-Risset**
2,91 / Communes de banlieues
- F** **Vaulnaveys-le-Haut**
2,45 / Bourgs et Villages
- E** **Vaulx-en-Velin**
2,84 / Communes de banlieues
- G** **Veauce**
2,13 / Petites villes
- E** **Vénissieux**
2,73 / Communes de banlieues
- D** **Vichy**
3,35 / Villes moyennes
- E** **Vienne**
2,82 / Villes moyennes
- E** **Vif**
2,71 / Petites villes
- F** **Villard-Bonnot**
2,53 / Petites villes
- G** **Villars**
1,95 / Communes de banlieues
- F** **Villaz**
2,55 / Bourgs et Villages
- D** **Villefontaine**
3,44 / Villes moyennes

- F** **Villefranche-sur-Saône**
2,55 / Communes de banlieues
- D** **Villeurbanne**
3,31 / Communes de banlieues
- F** **Vizille**
2,38 / Petites villes
- F** **Voiron**
2,32 / Villes moyennes
- G** **Volvic**
2,22 / Bourgs et Villages
- F** **Voreppe**
2,68 / Communes de banlieues

Bourgogne-Franche-Comté

C Audincourt 3,55 / Petites villes	F Le Creusot 2,67 / Villes moyennes	G Vieux-Charmont 2,19 / Bourgs et Villages
F Autun 2,67 / Petites villes	E Lons-le-Saunier 2,8 / Villes moyennes	
F Auxerre 2,65 / Villes moyennes	E Mâcon 2,72 / Villes moyennes	
E Beaune 2,98 / Villes moyennes	G Marsannay-la-Côte 2,12 / Communes de banlieues	
C Belfort 3,72 / Villes moyennes	G Miserey-Salines 1,54 / Bourgs et Villages	
D Besançon 3,17 / Grandes villes	D Montbéliard 3,1 / Villes moyennes	
F Chalon-sur-Saône 2,49 / Villes moyennes	F Montceau-les-Mines 2,57 / Villes moyennes	
F Charnay-lès-Mâcon 2,54 / Communes de banlieues	E Nevers 2,71 / Villes moyennes	
F Chenôve 2,54 / Communes de banlieues	C Paray-le-Monial 3,51 / Petites villes	
D Chevigny-Saint-Sauveur 3,23 / Communes de banlieues	F Pontarlier 2,47 / Villes moyennes	
C Cluny 3,61 / Bourgs et Villages	D Quetigny 3,3 / Communes de banlieues	
E Decize 2,81 / Petites villes	E Saint-Marcel 2,95 / Communes de banlieues	
D Dijon 3,18 / Grandes villes	D Saint-Rémy 3,22 / Communes de banlieues	
C Dole 3,63 / Villes moyennes	F Sens 2,65 / Villes moyennes	
F Fontaine-lès-Dijon 2,49 / Communes de banlieues	E Valentigney 2,97 / Communes de banlieues	
D Givry 3,3 / Bourgs et Villages	F Varois-et-Chaignot 2,59 / Bourgs et Villages	

Excellent	A+
Très favorable	A
Favorable	B
Plutôt favorable	C
Moyennement favorable	D
Plutôt défavorable	E
Défavorable	F
Très défavorable	G

Bretagne

C Acigné 3,63 / Petites villes	D Brest 3,12 / Grandes villes	F Concarneau 2,62 / Villes moyennes	D Guilvinec 3,25 / Bourgs et Villages
E Arradon 3,08 / Petites villes	D Bruz 3,31 / Communes de banlieues	E Crach 2,91 / Bourgs et Villages	E Guingamp 2,79 / Petites villes
B Arzon 4,07 / Bourgs et Villages	F Cancalle 2,47 / Petites villes	E Crozon 2,85 / Petites villes	E Guipavas 2,73 / Communes de banlieues
F Audierne 2,69 / Bourgs et Villages	E Carantec 3,03 / Bourgs et Villages	E Dinan 3 / Petites villes	D Guipry-Messac 3,23 / Petites villes
D Auray 3,22 / Petites villes	E Carhaix-Plouguer 2,78 / Petites villes	E Dinard 2,75 / Petites villes	E Hennebont 3,06 / Villes moyennes
F Baden 2,43 / Bourgs et Villages	E Carnac 2,79 / Bourgs et Villages	E Dol-de-Bretagne 2,82 / Petites villes	G Hôpital-Camfrout 2,16 / Bourgs et Villages
E Bain-de-Bretagne 3,08 / Petites villes	C Caudan 3,64 / Petites villes	E Douarnenez 2,78 / Petites villes	A Île-aux-Moines 4,32 / Îles
F Bangor 2,53 / Bourgs et Villages	C Cesson-Sévigné 3,65 / Communes de banlieues	G Elven 2,26 / Petites villes	A+ Île-de-Batz 4,61 / Îles
E Bannalec 2,76 / Petites villes	D Chantepie 3,29 / Communes de banlieues	D Erquy 3,41 / Bourgs et Villages	A+ Île-de-Bréhat 4,75 / Îles
D Bénodet 3,2 / Bourgs et Villages	E Chartres-de-Bretagne 3,05 / Communes de banlieues	B Fouesnant 4,02 / Petites villes	C Île-Molène 3,67 / Îles
D Betton 3,28 / Petites villes	F Châteaubourg 2,5 / Petites villes	E Fougères 2,86 / Villes moyennes	F Kervignac 2,47 / Petites villes
E Binic-Étables-sur-Mer 2,91 / Petites villes	D Châteaugiron 3,38 / Petites villes	F Gouesnach 2,55 / Bourgs et Villages	E La Chapelle-des-Fougeretz 2,96 / Bourgs et Villages
E Bohars 2,88 / Communes de banlieues	D Chavagne 3,25 / Bourgs et Villages	E Gouesnou 2,76 / Communes de banlieues	E La Forest-Landerneau 3,02 / Bourgs et Villages
E Bourgbarré 2,96 / Bourgs et Villages	D Clohars-Carnoët 3,1 / Bourgs et Villages	E Groix 3,08 / Bourgs et Villages	D La Mézière 3,29 / Bourgs et Villages
E Bourg-Blanc 2,83 / Bourgs et Villages	E Coat-Méal 2,94 / Bourgs et Villages	E Guidel 3 / Petites villes	D La Trinité-sur-Mer 3,17 / Bourgs et Villages
E Brech 3,01 / Petites villes	D Combrit 3,21 / Bourgs et Villages	E Guilers 2,85 / Petites villes	F Lamballe-Armor 2,63 / Villes moyennes

Excellent	A+
Très favorable	A
Favorable	B
Plutôt favorable	C
Moyennement favorable	D
Plutôt défavorable	E
Défavorable	F
Très défavorable	G

Excellent	A+
Très favorable	A
Favorable	B
Plutôt favorable	C
Moyennement favorable	D
Plutôt défavorable	E
Défavorable	F
Très défavorable	G

E	Lampaul-Plouarzel 2,9 / Bourgs et Villages
E	Lancieux 2,9 / Bourgs et Villages
C	Landéda 3,68 / Bourgs et Villages
E	Landerneau 3,09 / Villes moyennes
E	Landunvez 2,91 / Bourgs et Villages
D	Lanester 3,41 / Communes de banlieues
E	Lanildut 2,87 / Bourgs et Villages
E	Lannilis 2,77 / Petites villes
D	Lannion 3,39 / Villes moyennes
B	Lanvallay 4,01 / Bourgs et Villages
D	Larmor-Plage 3,2 / Communes de banlieues
E	Le Conquet 2,97 / Bourgs et Villages
E	Le Folgoët 3,06 / Bourgs et Villages
F	Le Palais 2,41 / Bourgs et Villages
D	Le Relecq-Kerhuon 3,15 / Communes de banlieues
C	Le Rheu 3,77 / Petites villes

E	Lesneven 2,76 / Petites villes
E	L'Hermitage 2,75 / Bourgs et Villages
D	Liffré 3,12 / Petites villes
F	Locmaria 2,65 / Bourgs et Villages
D	Locmaria-Plouzané 3,16 / Petites villes
F	Locmiquélic 2,55 / Bourgs et Villages
G	Locoal-Mendon 2,21 / Bourgs et Villages
E	Locquéholé 2,92 / Bourgs et Villages
C	Loctudy 3,55 / Bourgs et Villages
E	Logonna-Daoulas 3,03 / Bourgs et Villages
E	Loperhet 2,98 / Bourgs et Villages
C	Lorient 3,61 / Villes moyennes
C	Louannec 3,52 / Bourgs et Villages
E	Melesse 3,06 / Petites villes
E	Milizac-Guipronvel 2,95 / Bourgs et Villages
F	Moëlan-sur-Mer 2,47 / Petites villes

C	Montfort-sur-Meu 3,64 / Petites villes
E	Morlaix 3,03 / Petites villes
E	Névez 2,7 / Bourgs et Villages
D	Noyal-Châtillon-sur-Seiche 3,12 / Communes de banlieues
F	Noyal-sur-Vilaine 2,64 / Petites villes
A	Ouessant 4,33 / Bourgs et Villages
E	Pacé 2,92 / Communes de banlieues
F	Paimpol 2,67 / Petites villes
C	Penmarch 3,64 / Petites villes
F	Perros-Guirec 2,7 / Petites villes
F	Plabennec 2,47 / Petites villes
E	Plérin 2,87 / Communes de banlieues
D	Pleumeur-Bodou 3,3 / Bourgs et Villages
E	Pleurtuit 2,99 / Petites villes
A	Pleuven 4,41 / Bourgs et Villages
E	Plobannalec-Lesconil 2,83 / Bourgs et Villages

E	Ploemel 2,77 / Bourgs et Villages
C	Ploemeur 3,76 / Communes de banlieues
D	Ploërmel 3,25 / Petites villes
E	Plomelin 2,81 / Bourgs et Villages
F	Plomeur 2,57 / Bourgs et Villages
G	Plonéour-Lanvern 2,04 / Petites villes
D	Plouarzel 3,47 / Bourgs et Villages
D	Ploubezre 3,28 / Bourgs et Villages
E	Ploudalmézeau 2,96 / Petites villes
E	Ploudaniel 2,82 / Bourgs et Villages
B	Plouër-sur-Rance 4,21 / Bourgs et Villages
E	Ploufragan 3,04 / Communes de banlieues
E	Plougastel-Daoulas 2,78 / Communes de banlieues
E	Plougonvelin 2,93 / Bourgs et Villages
D	Plouguerneau 3,14 / Petites villes
F	Plouhinec 2,62 / Petites villes

Excellent	A+
Très favorable	A
Favorable	B
Plutôt favorable	C
Moyennement favorable	D
Plutôt défavorable	E
Défavorable	F
Très défavorable	G

E **Ploumoguer**
3,04 / Bourgs et Villages

E **Plouvien**
2,88 / Bourgs et Villages

D **Plouzané**
3,37 / Communes de banlieues

F **Pluneret**
2,66 / Petites villes

E **Pontivy**
2,88 / Petites villes

E **Pont-l'Abbé**
2,73 / Petites villes

E **Pont-Scorff**
2,79 / Bourgs et Villages

E **Pordic**
3,06 / Petites villes

E **Porspoder**
3,04 / Bourgs et Villages

F **Port-Louis**
2,66 / Bourgs et Villages

D **Quéven**
3,44 / Communes de banlieues

C **Quiberon**
3,68 / Bourgs et Villages

E **Quimper**
2,76 / Villes moyennes

F **Quimperlé**
2,51 / Petites villes

E **Redon**
3,07 / Petites villes

C **Rennes**
3,74 / Grandes villes

F **Riantec**
2,43 / Petites villes

E **Roscanvel**
2,86 / Bourgs et Villages

D **Saint-Avé**
3,45 / Communes de banlieues

D **Saint-Briac-sur-Mer**
3,46 / Bourgs et Villages

D **Saint-Brieuc**
3,22 / Villes moyennes

E **Saint-Divy**
2,85 / Bourgs et Villages

F **Sainte-Hélène**
2,54 / Bourgs et Villages

D **Saint-Évarzec**
3,29 / Bourgs et Villages

B **Saint-Gildas-de-Rhuys**
3,94 / Bourgs et Villages

C **Saint-Grégoire**
3,51 / Communes de banlieues

C **Saint-Jacques-de-la-Lande**
3,62 / Communes de banlieues

A **Saint-Lunaire**
4,34 / Bourgs et Villages

E **Saint-Malo**
2,81 / Villes moyennes

D **Saint-Pabu**
3,19 / Bourgs et Villages

C **Saint-Pierre-Quiberon**
3,69 / Bourgs et Villages

D **Saint-Pol-de-Léon**
3,35 / Petites villes

F **Saint-Quay-Portrieux**
2,53 / Bourgs et Villages

E **Saint-Renan**
2,97 / Petites villes

C **Sarzeau**
3,7 / Petites villes

A **Séné**
4,47 / Communes de banlieues

D **Theix-Noyal**
3,31 / Petites villes

D **Thorigné-Fouillard**
3,22 / Communes de banlieues

F **Trébeurden**
2,58 / Bourgs et Villages

E **Treffogat**
2,83 / Bourgs et Villages

F **Trégastel**
2,46 / Bourgs et Villages

E **Tréglonou**
2,79 / Bourgs et Villages

E **Trégunc**
3,01 / Petites villes

D **Vannes**
3,19 / Villes moyennes

E **Vern-sur-Seiche**
2,94 / Petites villes

E **Vezein-le-Coquet**
2,9 / Petites villes

E **Vitré**
2,86 / Villes moyennes

Centre-Val de Loire

F Amboise 2,63 / Petites villes	D Fondettes 3,22 / Communes de banlieues	D Montlouis-sur-Loire 3,2 / Petites villes	E Vendôme 2,96 / Villes moyennes
D Argenton-sur-Creuse 3,18 / Bourgs et Villages	F Gien 2,57 / Petites villes	F Mont-près-Chambord 2,59 / Bourgs et Villages	F Vézetz 2,7 / Bourgs et Villages
D Azay-sur-Cher 3,25 / Bourgs et Villages	E Ingré 2,75 / Communes de banlieues	C Olivet 3,59 / Communes de banlieues	E Vernou-sur-Brenne 2,98 / Bourgs et Villages
D Ballan-Miré 3,22 / Communes de banlieues	F Joué-lès-Tours 2,56 / Communes de banlieues	E Orléans 2,98 / Grandes villes	D Vierzon 3,4 / Villes moyennes
E Beaugency 2,72 / Petites villes	G La Chapelle-Saint-Mesmin 2,26 / Communes de banlieues	D Reugny 3,4 / Bourgs et Villages	E Vouvray 2,83 / Bourgs et Villages
D Blois 3,13 / Villes moyennes	E La Riche 3,08 / Communes de banlieues	F Romorantin-Lanthenay 2,39 / Villes moyennes	
E Bourges 3,02 / Villes moyennes	F La Ville-aux-Dames 2,64 / Petites villes	E Saint-Avertin 2,97 / Communes de banlieues	
D Chambray-lès-Tours 3,29 / Communes de banlieues	F Larçay 2,37 / Bourgs et Villages	D Saint-Cyr-sur-Loire 3,32 / Communes de banlieues	
F Chanceaux-sur-Choisille 2,45 / Bourgs et Villages	D Lèves 3,49 / Communes de banlieues	F Saint-Florent-sur-Cher 2,35 / Petites villes	
D Chartres 3,13 / Villes moyennes	F Loches 2,36 / Petites villes	E Saint-Jean-de-Braye 2,91 / Communes de banlieues	
E Châteaudun 2,84 / Petites villes	D Lucé 3,25 / Communes de banlieues	G Saint-Jean-de-la-Ruelle 2,22 / Communes de banlieues	
F Châteauroux 2,68 / Villes moyennes	E Maintenon 2,72 / Bourgs et Villages	F Saint-Jean-le-Blanc 2,53 / Communes de banlieues	
F Chécy 2,6 / Communes de banlieues	C Mainvilliers 3,82 / Communes de banlieues	F Saint-Pierre-des-Corps 2,37 / Communes de banlieues	
E Chinon 2,72 / Petites villes	E Mehun-sur-Yèvre 2,98 / Petites villes	F Saint-Pryvé-Saint-Mesmin 2,41 / Communes de banlieues	
E Dreux 2,89 / Villes moyennes	G Monnaie 2,05 / Bourgs et Villages	F Saran 2,34 / Communes de banlieues	
F Fleury-les-Aubrais 2,6 / Communes de banlieues	E Montargis 2,73 / Petites villes	D Tours 3,46 / Grandes villes	

Excellent	A+
Très favorable	A
Favorable	B
Plutôt favorable	C
Moyennement favorable	D
Plutôt défavorable	E
Défavorable	F
Très défavorable	G

Corse

- G** **Ajaccio**
2,11 / Villes moyennes
- F** **Bastia**
2,39 / Villes moyennes
- F** **Bonifacio**
2,51 / Bourgs et Villages
- G** **Calvi**
1,93 / Petites villes
- G** **Prunelli-di-Fiumorbo**
2,14 / Bourgs et Villages

Excellent	A+
Très favorable	A
Favorable	B
Plutôt favorable	C
Moyennement favorable	D
Plutôt défavorable	E
Défavorable	F
Très défavorable	G

Grand Est



- F** **Bar-le-Duc**
2,37 / Petites villes
- F** **Bischheim**
2,68 / Communes de banlieues
- F** **Bouxières-aux-Dames**
2,43 / Bourgs et Villages
- E** **Brumath**
2,87 / Petites villes
- E** **Brunstatt-Didenheim**
2,85 / Communes de banlieues
- E** **Capavenir Vosges**
3,02 / Communes de banlieues
- D** **Châlons-en-Champagne**
3,27 / Villes moyennes
- D** **Charleville-Mézières**
3,44 / Villes moyennes
- F** **Charmes**
2,3 / Bourgs et Villages
- D** **Chaumont**
3,14 / Villes moyennes
- D** **Colmar**
3,29 / Villes moyennes
- F** **Contrexéville**
2,42 / Bourgs et Villages
- E** **Eckbolsheim**
3,04 / Communes de banlieues
- E** **Épernay**
3,1 / Villes moyennes
- D** **Épinal**
3,23 / Villes moyennes
- D** **Eschau**
3,14 / Communes de banlieues

- D** **Essey-lès-Nancy**
3,32 / Communes de banlieues
- G** **Forbach**
2,15 / Villes moyennes
- C** **Geispolsheim**
3,63 / Petites villes
- F** **Gérardmer**
2,55 / Petites villes
- F** **Golbey**
2,41 / Communes de banlieues
- E** **Guebwiller**
2,75 / Petites villes
- C** **Haguenau**
3,74 / Villes moyennes
- E** **Hégenheim**
2,81 / Bourgs et Villages
- D** **Hésingue**
3,46 / Bourgs et Villages
- D** **Hœnheim**
3,17 / Communes de banlieues
- D** **Huningue**
3,27 / Communes de banlieues
- C** **Illkirch-Graffenstaden**
3,71 / Communes de banlieues
- F** **Illzach**
2,65 / Communes de banlieues
- F** **Jarny**
2,59 / Petites villes
- F** **Jarville-la-Malgrange**
2,53 / Communes de banlieues
- D** **Kingersheim**
3,3 / Communes de banlieues

- C** **Lampertheim**
3,52 / Bourgs et Villages
- F** **Laxou**
2,49 / Communes de banlieues
- D** **Lingolsheim**
3,12 / Communes de banlieues
- G** **Longeville-lès-Metz**
2,17 / Communes de banlieues
- E** **Lunéville**
2,75 / Villes moyennes
- F** **Malzéville**
2,47 / Communes de banlieues
- F** **Marly**
2,41 / Communes de banlieues
- F** **Maxéville**
2,4 / Communes de banlieues
- E** **Messein**
2,88 / Bourgs et Villages
- E** **Metz**
2,89 / Grandes villes
- D** **Molsheim**
3,45 / Petites villes
- F** **Montigny-lès-Metz**
2,47 / Communes de banlieues
- F** **Moulins-lès-Metz**
2,33 / Communes de banlieues
- E** **Mulhouse**
3,03 / Grandes villes
- D** **Mundolsheim**
3,46 / Communes de banlieues
- D** **Munster**
3,42 / Bourgs et Villages

- E** **Nancy**
2,95 / Grandes villes
- G** **Neuves-Maisons**
2,19 / Petites villes
- B** **Oberhausbergen**
4,03 / Communes de banlieues
- C** **Obernai**
3,72 / Petites villes
- C** **Ostwald**
3,61 / Communes de banlieues
- E** **Peltre**
2,83 / Bourgs et Villages
- F** **Pfastatt**
2,33 / Communes de banlieues
- F** **Pont-à-Mousson**
2,39 / Petites villes
- E** **Pont-Saint-Vincent**
2,77 / Bourgs et Villages
- E** **Reims**
2,95 / Grandes villes
- F** **Remiremont**
2,62 / Petites villes
- G** **Rethel**
2,29 / Petites villes
- D** **Riedisheim**
3,23 / Communes de banlieues
- G** **Saint-Avold**
2,09 / Villes moyennes
- F** **Saint-Dié-des-Vosges**
2,31 / Villes moyennes
- D** **Saint-Dizier**
3,44 / Villes moyennes



- E** **Saint-Louis**
2,92 / Villes moyennes
- G** **Saint-Max**
1,93 / Communes de banlieues
- D** **Sarreguemines**
3,3 / Villes moyennes
- D** **Sausheim**
3,4 / Communes de banlieues
- E** **Saverne**
2,98 / Petites villes
- E** **Schiltigheim**
3 / Communes de banlieues
- E** **Sedan**
2,86 / Villes moyennes
- D** **Sélestat**
3,37 / Villes moyennes
- B** **Strasbourg**
4,18 / Grandes villes
- D** **Thann**
3,21 / Petites villes
- E** **Thionville**
2,79 / Villes moyennes
- E** **Tingueux**
2,75 / Communes de banlieues
- E** **Tomblaine**
2,82 / Communes de banlieues
- F** **Toul**
2,5 / Villes moyennes
- E** **Troyes**
2,76 / Villes moyennes
- C** **Turckheim**
3,88 / Communes de banlieues

- E** **Vandœuvre-lès-Nancy**
2,78 / Communes de banlieues
- E** **Verdun**
2,96 / Villes moyennes
- D** **Village-Neuf**
3,11 / Communes de banlieues
- F** **Villers-lès-Nancy**
2,51 / Communes de banlieues
- E** **Vitry-le-François**
3,02 / Petites villes
- E** **Vittel**
2,92 / Bourgs et Villages
- G** **Witry-lès-Reims**
1,8 / Bourgs et Villages
- F** **Wittenheim**
2,6 / Communes de banlieues
- F** **Woippy**
2,32 / Communes de banlieues
- E** **Yutz**
2,9 / Communes de banlieues

Hauts-de-France

G Abbeville 2,13 / Villes moyennes	G Cambrai 2,19 / Villes moyennes	A Dainville 4,45 / Communes de banlieues	F Houplines 2,35 / Communes de banlieues
C Agnetz 3,75 / Bourgs et Villages	E Camon 2,92 / Communes de banlieues	D Douai 3,33 / Villes moyennes	E La Chapelle-d'Armentières 2,83 / Communes de banlieues
F Amiens 2,66 / Grandes villes	F Chambly 2,41 / Petites villes	C Dunkerque 3,6 / Villes moyennes	E La Madeleine 3,05 / Communes de banlieues
A Ardres 4,5 / Bourgs et Villages	E Chantilly 3,08 / Petites villes	F Emmerin 2,66 / Bourgs et Villages	E Laigneville 2,89 / Bourgs et Villages
E Armentières 2,77 / Villes moyennes	E Château-Thierry 2,75 / Villes moyennes	F Erquinghem-Lys 2,35 / Communes de banlieues	E Lambersart 3,05 / Communes de banlieues
D Arras 3,36 / Villes moyennes	E Chauny 2,8 / Petites villes	F Faches-Thumesnil 2,66 / Communes de banlieues	C Lamorlaye 3,53 / Petites villes
E Bailleul 2,8 / Villes moyennes	D Chéreng 3,43 / Bourgs et Villages	G Fleurbaix 2,2 / Bourgs et Villages	E Laon 2,96 / Villes moyennes
E Baisieux 2,9 / Communes de banlieues	E Clermont 3 / Petites villes	E Fournes-en-Weppes 2,86 / Bourgs et Villages	B Le Touquet-Paris-Plage 4,22 / Bourgs et Villages
F Beaucamps-Ligny 2,59 / Bourgs et Villages	F Comines 2,68 / Communes de banlieues	F Frelinghien 2,59 / Bourgs et Villages	F Lesquin 2,52 / Communes de banlieues
E Beauvais 2,83 / Villes moyennes	E Compiègne 2,73 / Villes moyennes	G Ghyvelde 2,28 / Bourgs et Villages	G Liancourt 1,91 / Petites villes
C Berck 3,61 / Petites villes	C Coudekerque-Branche 3,7 / Communes de banlieues	F Gondécourt 2,41 / Bourgs et Villages	E Lille 3,08 / Grandes villes
E Béthune 2,8 / Villes moyennes	D Coye-la-Forêt 3,17 / Bourgs et Villages	E Gouvieux 2,85 / Petites villes	E Linselles 2,82 / Communes de banlieues
D Bondues 3,19 / Communes de banlieues	G Creil 2,26 / Villes moyennes	C Grande-Synthe 3,55 / Communes de banlieues	G Lompret 1,95 / Bourgs et Villages
E Boulogne-sur-Mer 2,84 / Villes moyennes	F Crépy-en-Valois 2,59 / Petites villes	D Haubourdin 3,14 / Communes de banlieues	F Longueau 2,64 / Communes de banlieues
C Bray-Dunes 3,67 / Bourgs et Villages	F Croix 2,64 / Communes de banlieues	E Hem 3,05 / Communes de banlieues	E Loos 3 / Communes de banlieues
D Calais 3,16 / Villes moyennes	E Cysoing 2,83 / Bourgs et Villages	F Houplin-Ancoisne 2,69 / Bourgs et Villages	D Marcq-en-Barœul 3,37 / Communes de banlieues

Excellent	A+
Très favorable	A
Favorable	B
Plutôt favorable	C
Moyennement favorable	D
Plutôt défavorable	E
Défavorable	F
Très défavorable	G

Excellent	A+
Très favorable	A
Favorable	B
Plutôt favorable	C
Moyennement favorable	D
Plutôt défavorable	E
Défavorable	F
Très défavorable	G

E **Margny-lès-Compiègne**
2,97 / Communes de banlieues

F **Marquette-lez-Lille**
2,54 / Communes de banlieues

E **Maubeuge**
2,75 / Villes moyennes

G **Méru**
2,21 / Petites villes

E **Mons-en-Barœul**
2,93 / Communes de banlieues

E **Mouvaux**
2,85 / Communes de banlieues

C **Neufchâtel-Hardelot**
3,69 / Bourgs et Villages

F **Nieppe**
2,48 / Petites villes

F **Nogent-sur-Oise**
2,61 / Villes moyennes

F **Noyon**
2,62 / Petites villes

C **Orchies**
3,86 / Petites villes

D **Orry-la-Ville**
3,24 / Bourgs et Villages

G **Pérenchies**
2,13 / Communes de banlieues

F **Péronne**
2,35 / Petites villes

D **Pontpoint**
3,39 / Bourgs et Villages

E **Pont-Sainte-Maxence**
3,09 / Petites villes

G **Prêmesques**
2,26 / Bourgs et Villages

F **Radinghem-en-Weppes**
2,63 / Bourgs et Villages

F **Rivery**
2,35 / Communes de banlieues

E **Ronchin**
2,82 / Communes de banlieues

F **Roncq**
2,62 / Communes de banlieues

E **Roubaix**
2,82 / Communes de banlieues

F **Sainghin-en-Mélantois**
2,58 / Bourgs et Villages

D **Sainghin-en-Weppes**
3,24 / Petites villes

F **Saint-Amand-les-Eaux**
2,59 / Villes moyennes

F **Saint-André-lez-Lille**
2,69 / Communes de banlieues

E **Saint-Leu-d'Esserent**
2,77 / Communes de banlieues

D **Saint-Omer**
3,3 / Petites villes

G **Saint-Quentin**
2,25 / Villes moyennes

G **Sangatte**
2,29 / Communes de banlieues

F **Santes**
2,65 / Communes de banlieues

E **Seclin**
2,86 / Communes de banlieues

E **Senlis**
3,09 / Petites villes

G **Sequedin**
2,24 / Communes de banlieues

F **Soissons**
2,61 / Villes moyennes

E **Templemars**
2,98 / Bourgs et Villages

E **Templeuve-en-Pévèle**
2,82 / Petites villes

E **Téteghem-Coudekerque-Village**
2,83 / Petites villes

F **Tourcoing**
2,43 / Communes de banlieues

G **Valenciennes**
2,24 / Villes moyennes

G **Verlinghem**
2,21 / Bourgs et Villages

F **Verneuil-en-Halatte**
2,6 / Bourgs et Villages

D **Villeneuve-d'Ascq**
3,3 / Communes de banlieues

F **Villers-Cotterêts**
2,6 / Petites villes

E **Wambrechies**
2,8 / Communes de banlieues

F **Wasquehal**
2,68 / Communes de banlieues

F **Wattignies**
2,42 / Communes de banlieues


E **Wattrelos**
2,84 / Communes de banlieues

F **Wavrin**
2,62 / Petites villes

F **Willems**
2,58 / Bourgs et Villages

E **Wimereux**
3,1 / Petites villes

Ile-de-France




F	Achères 2,53 / Communes de banlieues
E	Alfortville 2,78 / Communes de banlieues
E	Andrézy 3,09 / Communes de banlieues
D	Antony 3,17 / Communes de banlieues
E	Arcueil 2,84 / Communes de banlieues
G	Argenteuil 2,28 / Communes de banlieues
E	Arpajon 2,9 / Communes de banlieues
F	Asnières-sur-Seine 2,58 / Communes de banlieues
F	Athis-Mons 2,44 / Communes de banlieues
G	Aubervilliers 2,06 / Communes de banlieues
F	Aulnay-sous-Bois 2,6 / Communes de banlieues
C	Avon 3,51 / Petites villes
F	Bagneux 2,6 / Communes de banlieues
G	Bagnolet 2,19 / Communes de banlieues
F	Bailly 2,58 / Bourgs et Villages
G	Ballainvilliers 1,65 / Communes de banlieues

F	Beauchamp 2,46 / Communes de banlieues
D	Bessancourt 3,24 / Communes de banlieues
G	Beynes 2,15 / Petites villes
E	Bezons 2,93 / Communes de banlieues
F	Bièvres 2,56 / Communes de banlieues
G	Bobigny 2,11 / Communes de banlieues
F	Bois-Colombes 2,52 / Communes de banlieues
E	Bois-d'Arcy 2,91 / Communes de banlieues
E	Bois-le-Roi 2,9 / Petites villes
F	Boissy-Saint-Léger 2,6 / Communes de banlieues
E	Bondoufle 3,05 / Communes de banlieues
F	Bondy 2,47 / Communes de banlieues
C	Bonneuil-sur-Marne 3,74 / Communes de banlieues
E	Bougival 2,78 / Communes de banlieues
F	Boulogne-Billancourt 2,42 / Communes de banlieues
D	Bourg-la-Reine 3,42 / Communes de banlieues

E	Boussy-Saint-Antoine 2,87 / Communes de banlieues
E	Brétigny-sur-Orge 2,88 / Communes de banlieues
E	Brie-Comte-Robert 2,94 / Villes moyennes
E	Brunoy 2,9 / Communes de banlieues
F	Bry-sur-Marne 2,66 / Communes de banlieues
D	Buc 3,39 / Communes de banlieues
C	Bures-sur-Yvette 3,57 / Communes de banlieues
E	Bussy-Saint-Georges 2,92 / Communes de banlieues
E	Cachan 2,95 / Communes de banlieues
F	Carrières-sous-Poissy 2,57 / Communes de banlieues
E	Carrières-sur-Seine 3,1 / Communes de banlieues
D	Cergy 3,21 / Communes de banlieues
D	Cesson 3,31 / Communes de banlieues
D	Chambourcy 3,13 / Communes de banlieues
F	Champigny-sur-Marne 2,4 / Communes de banlieues
F	Champs-sur-Marne 2,52 / Communes de banlieues

G	Chanteloup-les-Vignes 2,16 / Communes de banlieues
D	Charenton-le-Pont 3,11 / Communes de banlieues
D	Chartrettes 3,23 / Bourgs et Villages
D	Château-Landon 3,48 / Bourgs et Villages
G	Châtenay-Malabry 2,26 / Communes de banlieues
D	Châtillon 3,3 / Communes de banlieues
F	Chatou 2,68 / Communes de banlieues
E	Chaville 2,96 / Communes de banlieues
F	Chelles 2,62 / Communes de banlieues
G	Chennevières-sur-Marne 2,03 / Communes de banlieues
D	Chevilly-Larue 3,3 / Communes de banlieues
E	Chilly-Mazarin 2,79 / Communes de banlieues
F	Choisy-le-Roi 2,42 / Communes de banlieues
E	Clamart 2,81 / Communes de banlieues
E	Clichy 2,78 / Communes de banlieues
E	Coignières 2,71 / Communes de banlieues




- E** **Colombes**
2,9 / Communes de banlieues
- D** **Combs-la-Ville**
3,12 / Communes de banlieues
- F** **Conflans-Sainte-Honorine**
2,59 / Communes de banlieues
- F** **Corbeil-Essonnes**
2,31 / Communes de banlieues
- E** **Cormeilles-en-Parisis**
2,77 / Communes de banlieues
- F** **Coulommiers**
2,57 / Petites villes
- E** **Courbevoie**
2,99 / Communes de banlieues
- F** **Créteil**
2,44 / Communes de banlieues
- C** **Croissy-Beaubourg**
3,71 / Bourgs et Villages
- D** **Croissy-sur-Seine**
3,35 / Communes de banlieues
- F** **Crosne**
2,7 / Communes de banlieues
- E** **Dammarie-les-Lys**
3,1 / Communes de banlieues
- G** **Dammartin-en-Goële**
2,1 / Petites villes
- G** **Deuil-la-Barre**
2,21 / Communes de banlieues
- G** **Drancy**
2,02 / Communes de banlieues
- G** **Draveil**
1,87 / Communes de banlieues

- F** **Eaubonne**
2,54 / Communes de banlieues
- F** **Écouen**
2,35 / Communes de banlieues
- D** **Élancourt**
3,37 / Communes de banlieues
- D** **Émerainville**
3,43 / Communes de banlieues
- F** **Enghien-les-Bains**
2,42 / Communes de banlieues
- E** **Épinay-sur-Orge**
2,7 / Communes de banlieues
- E** **Épinay-sur-Seine**
2,84 / Communes de banlieues
- F** **Épône**
2,45 / Petites villes
- E** **Éragny**
2,83 / Communes de banlieues
- F** **Ermont**
2,35 / Communes de banlieues
- F** **Esbly**
2,56 / Petites villes
- F** **Étampes**
2,33 / Villes moyennes
- E** **Évry-Courcouronnes**
2,94 / Communes de banlieues
- G** **Ézanville**
2,14 / Communes de banlieues
- E** **Fontainebleau**
3,04 / Villes moyennes
- F** **Fontenay-aux-Roses**
2,6 / Communes de banlieues

- F** **Fontenay-le-Fleury**
2,52 / Communes de banlieues
- F** **Fontenay-lès-Briis**
2,62 / Bourgs et Villages
- E** **Fontenay-sous-Bois**
2,9 / Communes de banlieues
- G** **Fosses**
2,28 / Petites villes
- F** **Franconville**
2,52 / Communes de banlieues
- F** **Fresnes**
2,32 / Communes de banlieues
- G** **Gagny**
2,08 / Communes de banlieues
- F** **Garches**
2,61 / Communes de banlieues
- F** **Gargenville**
2,68 / Communes de banlieues
- E** **Gennevilliers**
2,98 / Communes de banlieues
- E** **Gentilly**
2,77 / Communes de banlieues
- C** **Gif-sur-Yvette**
3,55 / Communes de banlieues
- E** **Gournay-sur-Marne**
3 / Communes de banlieues
- G** **Goussainville**
2,09 / Communes de banlieues
- F** **Gretz-Armainvilliers**
2,58 / Petites villes
- G** **Groslay**
2,18 / Communes de banlieues

- D** **Guyancourt**
3,42 / Communes de banlieues
- E** **Herblay-sur-Seine**
2,78 / Communes de banlieues
- E** **Houilles**
2,7 / Communes de banlieues
- D** **Igny**
3,24 / Communes de banlieues
- E** **Issy-les-Moulineaux**
2,8 / Communes de banlieues
- E** **Ivry-sur-Seine**
2,83 / Communes de banlieues
- E** **Joinville-le-Pont**
3,1 / Communes de banlieues
- F** **Jouars-Pontchartrain**
2,64 / Petites villes
- E** **Jouy-en-Josas**
3,06 / Communes de banlieues
- D** **Jouy-le-Moutier**
3,19 / Communes de banlieues
- G** **Juvisy-sur-Orge**
2,08 / Communes de banlieues
- F** **La Celle-Saint-Cloud**
2,54 / Communes de banlieues
- G** **La Courneuve**
2,2 / Communes de banlieues
- F** **La Frette-sur-Seine**
2,4 / Communes de banlieues
- E** **La Garenne-Colombes**
2,78 / Communes de banlieues
- D** **La Queue-en-Brie**
3,3 / Communes de banlieues




G	La Ville-du-Bois 2,16 / Communes de banlieues
F	Lagny-sur-Marne 2,42 / Communes de banlieues
E	Le Chesnay-Rocquencourt 2,93 / Communes de banlieues
G	Le Kremlin-Bicêtre 2,27 / Communes de banlieues
E	Le Mée-sur-Seine 2,84 / Communes de banlieues
D	Le Mesnil-le-Roi 3,12 / Communes de banlieues
F	Le Mesnil-Saint-Denis 2,58 / Petites villes
E	Le Pecq 2,94 / Communes de banlieues
F	Le Perray-en-Yvelines 2,59 / Petites villes
E	Le Perreux-sur-Marne 2,74 / Communes de banlieues
F	Le Plessis-Robinson 2,69 / Communes de banlieues
E	Le Plessis-Tréville 2,98 / Communes de banlieues
E	Le Port-Marly 2,97 / Communes de banlieues
D	Le Pré-Saint-Gervais 3,14 / Communes de banlieues
G	Le Raincy 2,11 / Communes de banlieues
F	Le Vésinet 2,68 / Communes de banlieues

F	Les Clayes-sous-Bois 2,55 / Communes de banlieues
F	Les Essarts-le-Roi 2,53 / Petites villes
F	Les Lilas 2,57 / Communes de banlieues
B	Les Loges-en-Josas 4,29 / Bourgs et Villages
D	Les Mureaux 3,35 / Communes de banlieues
F	Les Pavillons-sous-Bois 2,34 / Communes de banlieues
E	Les Ulis 2,91 / Communes de banlieues
D	L'Étang-la-Ville 3,21 / Communes de banlieues
F	Leuville-sur-Orge 2,52 / Communes de banlieues
F	Levallois-Perret 2,62 / Communes de banlieues
G	L'Haÿ-les-Roses 2,02 / Communes de banlieues
B	Lieusaint 3,96 / Communes de banlieues
F	L'Île-Saint-Denis 2,42 / Communes de banlieues
G	Limay 2,26 / Communes de banlieues
F	Limeil-Brévannes 2,62 / Communes de banlieues
E	Limours 2,85 / Petites villes

G	Linas 2,07 / Communes de banlieues
E	Livry-Gargan 2,84 / Communes de banlieues
D	Lognes 3,32 / Communes de banlieues
F	Longjumeau 2,31 / Communes de banlieues
D	Longpont-sur-Orge 3,5 / Communes de banlieues
E	Louvenciennes 2,82 / Communes de banlieues
E	Luzarches 2,8 / Bourgs et Villages
A	Magny-les-Hameaux 4,42 / Communes de banlieues
E	Maisons-Alfort 2,97 / Communes de banlieues
E	Maisons-Laffitte 2,7 / Communes de banlieues
D	Malakoff 3,35 / Communes de banlieues
E	Mandres-les-Roses 2,97 / Communes de banlieues
F	Mantes-la-Jolie 2,64 / Communes de banlieues
G	Mantes-la-Ville 2,22 / Communes de banlieues
D	Marcoussis 3,34 / Communes de banlieues
F	Mareil-Marly 2,59 / Bourgs et Villages

F	Marly-le-Roi 2,4 / Communes de banlieues
D	Marolles-en-Brie 3,46 / Communes de banlieues
D	Massy 3,5 / Communes de banlieues
G	Maule 2,16 / Petites villes
E	Maurecourt 3,04 / Communes de banlieues
D	Maurepas 3,48 / Communes de banlieues
D	Meaux 3,4 / Villes moyennes
F	Melun 2,33 / Communes de banlieues
D	Menucourt 3,39 / Petites villes
E	Meudon 2,84 / Communes de banlieues
G	Meulan-en-Yvelines 1,85 / Communes de banlieues
G	Milly-la-Forêt 2,3 / Bourgs et Villages
F	Mitry-Mory 2,63 / Communes de banlieues
F	Montereau-Fault-Yonne 2,38 / Villes moyennes
E	Montesson 3 / Communes de banlieues
E	Montévrain 2,97 / Communes de banlieues




- E** **Montgeron**
2,88 / Communes de banlieues
- C** **Montigny-le-Bretonneux**
3,66 / Communes de banlieues
- E** **Montmagny**
2,76 / Communes de banlieues
- F** **Montmorency**
2,38 / Communes de banlieues
- D** **Montreuil**
3,44 / Communes de banlieues
- F** **Montrouge**
2,55 / Communes de banlieues
- E** **Moret-Loing-et-Orvanne**
2,96 / Petites villes
- E** **Nanterre**
2,86 / Communes de banlieues
- G** **Neauphle-le-Vieux**
2,01 / Bourgs et Villages
- F** **Nemours**
2,64 / Petites villes
- G** **Neuilly-Plaisance**
2,02 / Communes de banlieues
- G** **Neuilly-sur-Marne**
2,25 / Communes de banlieues
- F** **Neuilly-sur-Seine**
2,52 / Communes de banlieues
- E** **Nogent-sur-Marne**
2,81 / Communes de banlieues
- E** **Noiseau**
2,89 / Communes de banlieues
- E** **Noisiel**
2,94 / Communes de banlieues

- F** **Noisy-le-Grand**
2,35 / Communes de banlieues
- E** **Noisy-le-Roi**
2,78 / Petites villes
- F** **Noisy-le-Sec**
2,46 / Communes de banlieues
- C** **Nozay**
3,55 / Communes de banlieues
- G** **Orgeval**
2,16 / Communes de banlieues
- G** **Ormesson-sur-Marne**
2,09 / Communes de banlieues
- E** **Orsay**
2,92 / Communes de banlieues
- E** **Ozoir-la-Ferrière**
2,72 / Villes moyennes
- E** **Palaiseau**
3 / Communes de banlieues
- D** **Pantin**
3,25 / Communes de banlieues
- D** **Paris**
3,33 / Grandes villes
- E** **Périgny**
2,95 / Bourgs et Villages
- F** **Pierrefitte-sur-Seine**
2,32 / Communes de banlieues
- E** **Plaisir**
2,85 / Communes de banlieues
- F** **Poissy**
2,36 / Communes de banlieues
- E** **Pontault-Combault**
2,92 / Communes de banlieues

- F** **Pontoise**
2,62 / Communes de banlieues
- F** **Provins**
2,48 / Petites villes
- E** **Puteaux**
2,73 / Communes de banlieues
- F** **Quincy-sous-Sénart**
2,34 / Communes de banlieues
- F** **Rambouillet**
2,5 / Villes moyennes
- D** **Ris-Orangis**
3,39 / Communes de banlieues
- F** **Romainville**
2,59 / Communes de banlieues
- F** **Rosny-sous-Bois**
2,5 / Communes de banlieues
- E** **Rueil-Malmaison**
2,88 / Communes de banlieues
- E** **Rungis**
3,08 / Communes de banlieues
- D** **Saclay**
3,19 / Communes de banlieues
- D** **Saint-Aubin**
3,37 / Bourgs et Villages
- E** **Saint-Cloud**
2,8 / Communes de banlieues
- G** **Saint-Cyr-l'École**
2,15 / Communes de banlieues
- F** **Saint-Denis**
2,51 / Communes de banlieues
- F** **Sainte-Geneviève-des-Bois**
2,63 / Communes de banlieues

- D** **Saint-Germain-en-Laye**
3,31 / Communes de banlieues
- G** **Saint-Gratien**
2,14 / Communes de banlieues
- E** **Saint-Leu-la-Forêt**
2,88 / Communes de banlieues
- E** **Saint-Mandé**
2,74 / Communes de banlieues
- E** **Saint-Maur-des-Fossés**
2,96 / Communes de banlieues
- E** **Saint-Maurice**
3,08 / Communes de banlieues
- G** **Saint-Michel-sur-Orge**
2,16 / Communes de banlieues
- D** **Saint-Nom-la-Bretèche**
3,5 / Bourgs et Villages
- E** **Saint-Ouen-l'Aumône**
2,82 / Communes de banlieues
- F** **Saint-Ouen-sur-Seine**
2,58 / Communes de banlieues
- G** **Saint-Prix**
2,22 / Communes de banlieues
- E** **Saint-Rémy-lès-Chevreuse**
3,06 / Petites villes
- D** **Saint-Thibault-des-Vignes**
3,39 / Communes de banlieues
- F** **Samois-sur-Seine**
2,59 / Bourgs et Villages
- F** **Sannois**
2,52 / Communes de banlieues
- D** **Santeny**
3,14 / Communes de banlieues



- F** **Sartrouville**
2,49 / Communes de banlieues
- G** **Saulx-les-Chartreux**
2,24 / Communes de banlieues
- D** **Savigny-le-Temple**
3,19 / Communes de banlieues
- F** **Savigny-sur-Orge**
2,43 / Communes de banlieues
- D** **Sceaux**
3,49 / Communes de banlieues
- F** **Sevrans**
2,63 / Communes de banlieues
- D** **Sèvres**
3,21 / Communes de banlieues
- G** **Soisy-sous-Montmorency**
1,82 / Communes de banlieues
- G** **Stains**
2 / Communes de banlieues
- F** **Sucy-en-Brie**
2,67 / Communes de banlieues
- E** **Suresnes**
2,81 / Communes de banlieues
- C** **Taverny**
3,65 / Communes de banlieues
- F** **Thiais**
2,35 / Communes de banlieues
- G** **Thorigny-sur-Marne**
2,08 / Communes de banlieues
- D** **Torcy**
3,12 / Communes de banlieues
- F** **Trappes**
2,59 / Communes de banlieues

- E** **Tremblay-en-France**
2,83 / Communes de banlieues
- G** **Triel-sur-Seine**
2,19 / Communes de banlieues
- D** **Vaires-sur-Marne**
3,22 / Communes de banlieues
- E** **Valenton**
2,8 / Communes de banlieues
- D** **Vanves**
3,16 / Communes de banlieues
- E** **Vaucresson**
2,79 / Communes de banlieues
- D** **Vauhallan**
3,19 / Bourgs et Villages
- C** **Vauréal**
3,77 / Communes de banlieues
- E** **Vaux-le-Pénil**
2,75 / Communes de banlieues
- G** **Vaux-sur-Seine**
2,29 / Communes de banlieues
- D** **Vélizy-Villacoublay**
3,47 / Communes de banlieues
- E** **Verneuil-sur-Seine**
2,73 / Communes de banlieues
- F** **Vernouillet**
2,63 / Communes de banlieues
- E** **Verrières-le-Buisson**
3 / Communes de banlieues
- C** **Versailles**
3,72 / Communes de banlieues
- G** **Viarmes**
2,18 / Petites villes

- G** **Vigneux-sur-Seine**
2,06 / Communes de banlieues
- F** **Villebon-sur-Yvette**
2,44 / Communes de banlieues
- E** **Villemois-la-Brie**
2,92 / Communes de banlieues
- E** **Ville-d'Avray**
2,99 / Communes de banlieues
- F** **Villejuif**
2,55 / Communes de banlieues
- C** **Villejust**
3,56 / Bourgs et Villages
- G** **Villemomble**
1,98 / Communes de banlieues
- G** **Villeneuve-la-Garenne**
2,29 / Communes de banlieues
- F** **Villeneuve-le-Roi**
2,37 / Communes de banlieues
- G** **Villeneuve-Saint-Georges**
1,86 / Communes de banlieues
- F** **Villennes-sur-Seine**
2,35 / Communes de banlieues
- F** **Villeparisis**
2,57 / Communes de banlieues
- F** **Villepinte**
2,4 / Communes de banlieues
- D** **Villepreux**
3,14 / Communes de banlieues
- D** **Villiers-le-Bâcle**
3,26 / Bourgs et Villages
- E** **Villiers-le-Bel**
2,7 / Communes de banlieues

- G** **Villiers-sur-Marne**
1,97 / Communes de banlieues
- D** **Vincennes**
3,27 / Communes de banlieues
- F** **Viroflay**
2,69 / Communes de banlieues
- F** **Viry-Châtillon**
2,53 / Communes de banlieues
- F** **Vitry-sur-Seine**
2,35 / Communes de banlieues
- C** **Voisins-le-Bretonneux**
3,53 / Communes de banlieues
- E** **Wissous**
2,76 / Communes de banlieues
- F** **Yerres**
2,66 / Communes de banlieues

Normandie

F	Agneaux 2,52 / Bourgs et Villages
D	Agon-Coutainville 3,24 / Bourgs et Villages
E	Alençon 2,9 / Villes moyennes
E	Argences 2,7 / Bourgs et Villages
D	Argentan 3,25 / Petites villes
F	Arnières-sur-Iton 2,61 / Bourgs et Villages
E	Avranches 2,94 / Petites villes
D	Bagnoles de l'Orne Normandie 3,14 / Bourgs et Villages
F	Barentin 2,7 / Petites villes
C	Bayeux 3,52 / Petites villes
F	Bernay 2,32 / Petites villes
E	Bihorel 2,73 / Communes de banlieues
E	Blainville-sur-Orne 2,88 / Petites villes
E	Bois-Guillaume 3,1 / Communes de banlieues
F	Bolbec 2,58 / Petites villes
G	Bonsecours 2,23 / Communes de banlieues

E	Bretteville-sur-Odon 2,78 / Communes de banlieues
D	Cabourg 3,15 / Bourgs et Villages
D	Caen 3,38 / Grandes villes
E	Canteleu 2,86 / Communes de banlieues
C	Caudebec-lès-Elbeuf 3,82 / Communes de banlieues
D	Cherbourg-en-Cotentin 3,23 / Villes moyennes
E	Colombelles 2,78 / Communes de banlieues
E	Courseulles-sur-Mer 3,06 / Bourgs et Villages
E	Coutances 2,83 / Petites villes
G	Déville-lès-Rouen 2,03 / Communes de banlieues
F	Dieppe 2,42 / Villes moyennes
C	Douvres-la-Délivrande 3,69 / Bourgs et Villages
F	Elbeuf 2,58 / Communes de banlieues
F	Évreux 2,57 / Villes moyennes
E	Falaise 2,79 / Petites villes
F	Fécamp 2,49 / Villes moyennes

E	Flers 2,71 / Petites villes
F	Franqueville-Saint-Pierre 2,48 / Communes de banlieues
E	Giberville 2,86 / Communes de banlieues
F	Gisors 2,52 / Petites villes
F	Gouville-sur-Mer 2,41 / Bourgs et Villages
E	Granville 2,94 / Petites villes
F	Gravigny 2,55 / Communes de banlieues
F	Harfleur 2,56 / Communes de banlieues
E	Hérouville-Saint-Clair 2,75 / Communes de banlieues
G	Honfleur 2,27 / Petites villes
E	Ifs 3 / Communes de banlieues
B	Jullouville 3,98 / Bourgs et Villages
D	La Ferté Macé 3,28 / Petites villes
F	La Hague 2,62 / Petites villes
F	L'Aigle 2,35 / Petites villes
D	Le Grand-Quevilly 3,3 / Communes de banlieues

D	Le Havre 3,45 / Grandes villes
G	Le Houlme 1,96 / Communes de banlieues
F	Le Mesnil-Esnard 2,43 / Communes de banlieues
E	Le Neubourg 2,79 / Bourgs et Villages
E	Le Petit-Quevilly 2,91 / Communes de banlieues
E	Les Andelys 3,02 / Petites villes
F	Lisieux 2,44 / Villes moyennes
E	Louviers 3,08 / Villes moyennes
D	Malaunay 3,26 / Communes de banlieues
C	Maromme 3,51 / Communes de banlieues
D	Mondeville 3,24 / Communes de banlieues
F	Montivilliers 2,64 / Communes de banlieues
E	Mont-Saint-Aignan 2,79 / Communes de banlieues
C	Octeville-sur-Mer 3,65 / Communes de banlieues
E	Oissel 2,93 / Communes de banlieues
E	Ouistreham 3,05 / Petites villes

Excellent	A+
Très favorable	A
Favorable	B
Plutôt favorable	C
Moyennement favorable	D
Plutôt défavorable	E
Défavorable	F
Très défavorable	G

Excellent	A+
Très favorable	A
Favorable	B
Plutôt favorable	C
Moyennement favorable	D
Plutôt défavorable	E
Défavorable	F
Très défavorable	G

- F** **Petit-Couronne**
2,65 / Communes de banlieues
- F** **Pont-Audemer**
2,46 / Petites villes
- D** **Pont-de-l'Arche**
3,45 / Bourgs et Villages
- F** **Pont-l'Évêque**
2,67 / Bourgs et Villages
- D** **Rouen**
3,11 / Grandes villes
- F** **Saint-Aubin-lès-Elbeuf**
2,69 / Communes de banlieues
- G** **Sainte-Adresse**
2,01 / Communes de banlieues
- F** **Saint-Étienne-du-Rouvray**
2,51 / Communes de banlieues
- E** **Saint-Lô**
2,77 / Villes moyennes
- F** **Saint-Marcel**
2,37 / Communes de banlieues
- F** **Saint-Martin-du-Manoir**
2,34 / Bourgs et Villages
- F** **Saint-Pierre-lès-Elbeuf**
2,62 / Communes de banlieues
- F** **Saint-Sébastien-de-Morsent**
2,47 / Communes de banlieues
- F** **Notteville-lès-Rouen**
2,63 / Communes de banlieues
- F** **Thue et Mue**
2,41 / Petites villes
- A** **Val-de-Reuil**
4,47 / Petites villes

- F** **Valognes**
2,54 / Petites villes
- E** **Vernon**
2,87 / Villes moyennes
- E** **Vire Normandie**
2,79 / Villes moyennes
- E** **Yvetot**
2,93 / Petites villes

Nouvelle-Aquitaine

E Agen 2,77 / Villes moyennes	E Bergerac 2,71 / Villes moyennes	C Canéjan 3,69 / Petites villes	E Échillais 2,95 / Bourgs et Villages
F Ambarès-et-Lagrave 2,45 / Communes de banlieues	F Biarritz 2,46 / Communes de banlieues	B Capbreton 4,01 / Petites villes	D Eysines 3,19 / Communes de banlieues
B Andernos-les-Bains 3,94 / Petites villes	D Biganos 3,34 / Petites villes	E Carbon-Blanc 2,96 / Communes de banlieues	E Floirac 2,92 / Communes de banlieues
E Anglet 2,88 / Villes moyennes	D Billère 3,22 / Communes de banlieues	B Carcans 4,21 / Bourgs et Villages	E Fouras 2,79 / Bourgs et Villages
E Angoulême 2,73 / Villes moyennes	C Biscarrosse 3,78 / Petites villes	E Carignan-de-Bordeaux 2,75 / Bourgs et Villages	D Gelos 3,38 / Communes de banlieues
D Angoulins 3,37 / Communes de banlieues	E Bizanos 2,73 / Communes de banlieues	E Cenon 2,84 / Communes de banlieues	C Gradignan 3,51 / Communes de banlieues
B Arcachon 4,14 / Petites villes	C Blanquefort 3,82 / Communes de banlieues	E Cestas 2,95 / Villes moyennes	G Guéret 2,06 / Petites villes
D Arès 3,34 / Petites villes	D Bordeaux 3,4 / Grandes villes	E Châteaubernard 2,76 / Bourgs et Villages	D Gujan-Mestras 3,22 / Villes moyennes
D Artigues-près-Bordeaux 3,21 / Communes de banlieues	F Boucau 2,36 / Communes de banlieues	C Châtelailion-Plage 3,68 / Communes de banlieues	D Hendaye 3,13 / Villes moyennes
G Ascain 2,18 / Bourgs et Villages	E Bouliac 2,82 / Communes de banlieues	D Châtelleraut 3,19 / Villes moyennes	C Hourtin 3,71 / Bourgs et Villages
C Audenge 3,67 / Petites villes	F Bressuire 2,68 / Villes moyennes	E Ciboure 2,88 / Petites villes	A+ Île-d'Aix 5 / Îles
E Aytré 2,92 / Communes de banlieues	D Breuil-Magné 3,16 / Bourgs et Villages	F Cognac 2,39 / Villes moyennes	F Jurançon 2,39 / Communes de banlieues
D Bassens 3,24 / Communes de banlieues	D Brive-la-Gaillarde 3,14 / Villes moyennes	E Couzeix 2,7 / Communes de banlieues	D La Brède 3,35 / Bourgs et Villages
D Bayonne 3,18 / Villes moyennes	D Bruges 3,18 / Communes de banlieues	B Créon 3,98 / Bourgs et Villages	B La Rochelle 4,1 / Villes moyennes
D Bègles 3,35 / Communes de banlieues	E Buxerolles 2,93 / Communes de banlieues	F Dax 2,59 / Villes moyennes	D La Teste-de-Buch 3,35 / Villes moyennes
D Belin-Béliet 3,19 / Petites villes	G Cadaujac 2,19 / Petites villes	E Dompierre-sur-Mer 2,99 / Communes de banlieues	C La Tremblade 3,66 / Bourgs et Villages

Excellent	A+
Très favorable	A
Favorable	B
Plutôt favorable	C
Moyennement favorable	D
Plutôt défavorable	E
Défavorable	F
Très défavorable	G



- B** **Lacanau**
4,3 / Petites villes
- C** **Lagord**
3,83 / Communes de banlieues
- E** **Lanton**
2,84 / Petites villes
- E** **Latresne**
2,87 / Bourgs et Villages
- F** **Le Bouscat**
2,67 / Communes de banlieues
- D** **Le Haillan**
3,28 / Communes de banlieues
- D** **Le Porge**
3,45 / Bourgs et Villages
- E** **Le Taillan-Médoc**
2,99 / Communes de banlieues
- A** **Le Teich**
4,54 / Communes de banlieues
- C** **Le Verdon-sur-Mer**
3,59 / Bourgs et Villages
- D** **Lège-Cap-Ferret**
3,42 / Petites villes
- F** **Léognan**
2,67 / Petites villes
- D** **Lescar**
3,47 / Communes de banlieues
- E** **L'Houmeau**
3,01 / Bourgs et Villages
- E** **Libourne**
2,75 / Villes moyennes
- F** **Limoges**
2,68 / Grandes villes

- C** **Lit-et-Mixe**
3,63 / Bourgs et Villages
- E** **Lons**
2,78 / Communes de banlieues
- E** **Lormont**
2,94 / Communes de banlieues
- D** **Marcheprime**
3,23 / Bourgs et Villages
- E** **Marmande**
2,77 / Villes moyennes
- D** **Martignas-sur-Jalle**
3,11 / Communes de banlieues
- E** **Martillac**
3,02 / Bourgs et Villages
- D** **Melle**
3,16 / Petites villes
- D** **Mérignac**
3,29 / Communes de banlieues
- E** **Meschers-sur-Gironde**
2,79 / Bourgs et Villages
- D** **Mignaloux-Beauvoir**
3,29 / Bourgs et Villages
- B** **Mimizan**
4,09 / Petites villes
- D** **Mios**
3,37 / Petites villes
- F** **Mont-de-Marsan**
2,61 / Villes moyennes
- D** **Nieul-sur-Mer**
3,25 / Communes de banlieues
- E** **Niort**
2,96 / Villes moyennes

- F** **Oloron-Sainte-Marie**
2,52 / Petites villes
- F** **Parempuyre**
2,68 / Communes de banlieues
- D** **Parentis-en-Born**
3,48 / Petites villes
- E** **Parthenay**
2,74 / Petites villes
- D** **Pau**
3,11 / Villes moyennes
- C** **Périgny**
3,56 / Communes de banlieues
- E** **Périgueux**
3,03 / Villes moyennes
- D** **Pessac**
3,28 / Communes de banlieues
- D** **Poitiers**
3,29 / Villes moyennes
- D** **Puilboreau**
3,47 / Communes de banlieues
- E** **Rochefort**
3,07 / Villes moyennes
- E** **Royan**
2,89 / Villes moyennes
- A+** **Saint-Aubin-de-Médoc**
4,89 / Communes de banlieues
- D** **Saintes**
3,19 / Villes moyennes
- D** **Saint-Georges-de-Didonne**
3,45 / Petites villes
- F** **Saint-Jean-de-Luz**
2,46 / Communes de banlieues

- E** **Saint-Jean-d'Ilac**
2,92 / Petites villes
- E** **Saint-Laurent-de-la-Prée**
3,05 / Bourgs et Villages
- D** **Saint-Médard-en-Jalles**
3,29 / Communes de banlieues
- D** **Saint-Palais-sur-Mer**
3,48 / Bourgs et Villages
- E** **Saint-Paul-lès-Dax**
3,04 / Petites villes
- E** **Saint-Pierre-du-Mont**
2,72 / Communes de banlieues
- D** **Saint-Vincent-de-Tyrosse**
3,11 / Petites villes
- F** **Saint-Xandre**
2,7 / Bourgs et Villages
- E** **Salles**
2,83 / Petites villes
- E** **Sanguinet**
2,97 / Bourgs et Villages
- G** **Saucats**
2,17 / Bourgs et Villages
- D** **Saujon**
3,26 / Petites villes
- B** **Seignosse**
4,09 / Bourgs et Villages
- B** **Soorts-Hossegor**
3,9 / Bourgs et Villages
- B** **Soulac-sur-Mer**
4,13 / Bourgs et Villages
- B** **Soustons**
4,23 / Petites villes

Excellent	A+
Très favorable	A
Favorable	B
Plutôt favorable	C
Moyennement favorable	D
Plutôt défavorable	E
Défavorable	F
Très défavorable	G

- G** **Soyaux**
2,23 / Communes de banlieues
- D** **Talence**
3,15 / Communes de banlieues
- D** **Tarnos**
3,25 / Petites villes
- F** **Thouars**
2,67 / Petites villes
- D** **Tonnay-Charente**
3,21 / Petites villes
- F** **Tresses**
2,59 / Bourgs et Villages
- F** **Tulle**
2,51 / Petites villes
- D** **Urrugne**
3,44 / Petites villes
- C** **Vaux-sur-Mer**
3,8 / Bourgs et Villages
- A+** **Vieux-Boucau-les-Bains**
4,6 / Bourgs et Villages
- F** **Villenave-d'Ornon**
2,59 / Communes de banlieues
- E** **Villeneuve-sur-Lot**
2,73 / Villes moyennes
- A** **Ychoux**
4,32 / Bourgs et Villages

Occitanie



D Agde 3,4 / Villes moyennes	E Balma 2,83 / Communes de banlieues	F Castelginest 2,58 / Communes de banlieues	G Cuxac-d'Aude 2,23 / Bourgs et Villages
E Aigues-Mortes 2,77 / Petites villes	G Beaucaire 2,19 / Villes moyennes	F Castelmaurou 2,54 / Bourgs et Villages	G Daux 2,14 / Bourgs et Villages
E Aimargues 2,9 / Petites villes	F Beaupuy 2,39 / Bourgs et Villages	E Castelnaudary 3,01 / Petites villes	G Drémil-Lafage 1,98 / Bourgs et Villages
E Albi 3,03 / Villes moyennes	F Beauzelle 2,59 / Communes de banlieues	F Castelnau-d'Estrétefonds 2,56 / Petites villes	F Elne 2,61 / Petites villes
E Alès 2,95 / Villes moyennes	G Béziers 2,02 / Villes moyennes	F Castelnau-le-Lez 2,41 / Communes de banlieues	E Escalquens 2,93 / Communes de banlieues
D Argelès-sur-Mer 3,43 / Petites villes	D Blagnac 3,25 / Communes de banlieues	E Castelsarrasin 2,75 / Petites villes	G Fabrègues 2,27 / Communes de banlieues
E Aubais 2,87 / Bourgs et Villages	D Boisseron 3,45 / Bourgs et Villages	F Castres 2,54 / Villes moyennes	F Figeac 2,61 / Petites villes
E Aucamville 2,95 / Communes de banlieues	C Bompas 3,56 / Communes de banlieues	F Castries 2,33 / Petites villes	F Fleurance 2,51 / Petites villes
F Auch 2,51 / Villes moyennes	E Brax 3,01 / Bourgs et Villages	D Céret 3,14 / Petites villes	E Foix 2,94 / Petites villes
F Aureilhan 2,32 / Communes de banlieues	F Bruguères 2,53 / Communes de banlieues	G Cintegabelle 1,92 / Bourgs et Villages	D Frontignan 3,33 / Villes moyennes
G Aussonne 2,17 / Communes de banlieues	D Cahors 3,16 / Villes moyennes	D Clapiers 3,32 / Communes de banlieues	F Frouzins 2,62 / Communes de banlieues
F Auterive 2,3 / Petites villes	C Canet-en-Roussillon 3,65 / Petites villes	D Colomiers 3,16 / Communes de banlieues	F Gaillac 2,36 / Villes moyennes
E Auzeville-Tolosane 2,83 / Communes de banlieues	C Canohès 3,72 / Communes de banlieues	G Combailaux 1,94 / Bourgs et Villages	F Ganges 2,41 / Bourgs et Villages
G Bagnères-de-Bigorre 2,25 / Petites villes	E Carbonne 2,98 / Petites villes	F Cornebarrieu 2,55 / Communes de banlieues	D Grabels 3,15 / Communes de banlieues
G Bagnols-sur-Cèze 2,25 / Villes moyennes	F Carcassonne 2,35 / Villes moyennes	E Cournonterral 2,85 / Petites villes	E Gragnague 2,79 / Bourgs et Villages
G Baillargues 2,25 / Petites villes	D Castanet-Tolosan 3,25 / Communes de banlieues	E Cugnaux 3,02 / Communes de banlieues	G Gramat 2 / Bourgs et Villages



- F** **Grenade**
2,4 / Petites villes
- D** **Ille-sur-Têt**
3,16 / Petites villes
- B** **Jacou**
3,91 / Communes de banlieues
- E** **Juvignac**
2,98 / Communes de banlieues
- C** **La Grande-Motte**
3,78 / Petites villes
- F** **Labarthe-sur-Lèze**
2,66 / Communes de banlieues
- D** **Labège**
3,49 / Communes de banlieues
- E** **Lattes**
3,07 / Communes de banlieues
- F** **Laudun-l'Ardoise**
2,42 / Petites villes
- E** **Launaguet**
3,03 / Communes de banlieues
- F** **Lavaur**
2,41 / Petites villes
- D** **Lavérune**
3,12 / Bourgs et Villages
- B** **Le Barcarès**
4,09 / Petites villes
- D** **Le Cailar**
3,11 / Bourgs et Villages
- F** **Le Crès**
2,55 / Communes de banlieues
- E** **Le Grau-du-Roi**
3,07 / Petites villes

- C** **Le Soler**
3,52 / Communes de banlieues
- F** **Léguevin**
2,45 / Petites villes
- E** **Les Angles**
2,82 / Communes de banlieues
- G** **Les Matelles**
2,12 / Bourgs et Villages
- F** **L'Isle-Jourdain**
2,41 / Petites villes
- E** **Lunel**
2,78 / Villes moyennes
- C** **L'Union**
3,75 / Communes de banlieues
- A** **Marseillan**
4,46 / Petites villes
- D** **Mauguio**
3,48 / Villes moyennes
- F** **Mende**
2,46 / Petites villes
- C** **Mèze**
3,86 / Petites villes
- E** **Millau**
2,97 / Villes moyennes
- E** **Moissac**
2,79 / Petites villes
- F** **Mondonville**
2,54 / Communes de banlieues
- G** **Montastruc-la-Conseillère**
2,23 / Bourgs et Villages
- E** **Montauban**
2,79 / Villes moyennes

- D** **Montech**
3,36 / Petites villes
- F** **Montferrier-sur-Lez**
2,52 / Communes de banlieues
- D** **Montpellier**
3,15 / Grandes villes
- E** **Montrabé**
3,02 / Communes de banlieues
- E** **Mudaison**
2,95 / Bourgs et Villages
- E** **Muret**
2,97 / Communes de banlieues
- F** **Murviel-lès-Montpellier**
2,69 / Bourgs et Villages
- F** **Narbonne**
2,37 / Villes moyennes
- F** **Nîmes**
2,35 / Grandes villes
- F** **Odars**
2,61 / Bourgs et Villages
- G** **Ossun**
2,16 / Bourgs et Villages
- D** **Palavas-les-Flots**
3,25 / Petites villes
- F** **Pamiers**
2,48 / Villes moyennes
- F** **Pechbonnieu**
2,49 / Bourgs et Villages
- C** **Pérols**
3,54 / Communes de banlieues
- F** **Perpignan**
2,49 / Grandes villes

- F** **Pézenas**
2,48 / Petites villes
- F** **Pibrac**
2,61 / Communes de banlieues
- E** **Pignan**
2,74 / Petites villes
- F** **Plaisance-du-Touch**
2,6 / Villes moyennes
- F** **Pollestres**
2,65 / Bourgs et Villages
- F** **Pont-Saint-Esprit**
2,37 / Petites villes
- D** **Portet-sur-Garonne**
3,42 / Communes de banlieues
- G** **Prades**
2,17 / Petites villes
- E** **Prades-le-Lez**
2,81 / Communes de banlieues
- D** **Quint-Fonsegrives**
3,21 / Communes de banlieues
- F** **Rabastens**
2,52 / Petites villes
- D** **Ramonville-Saint-Agne**
3,26 / Communes de banlieues
- E** **Revel**
3,03 / Petites villes
- F** **Rivesaltes**
2,66 / Communes de banlieues
- G** **Rodez**
2,23 / Villes moyennes
- F** **Roques**
2,35 / Communes de banlieues

Excellent	A+
Très favorable	A
Favorable	B
Plutôt favorable	C
Moyennement favorable	D
Plutôt défavorable	E
Défavorable	F
Très défavorable	G

- F** **Saint-Aunès**
2,38 / Bourgs et Villages
- F** **Saint-Clément-de-Rivière**
2,63 / Bourgs et Villages
- G** **Saint-Drézéry**
2,22 / Bourgs et Villages
- D** **Saint-Estève**
3,15 / Communes de banlieues
- D** **Saint-Gaudens**
3,16 / Petites villes
- E** **Saint-Gély-du-Fesc**
2,88 / Petites villes
- F** **Saint-Georges-d'Orques**
2,52 / Petites villes
- F** **Saint-Gilles**
2,33 / Petites villes
- F** **Saint-Girons**
2,5 / Petites villes
- F** **Saint-Jean**
2,61 / Communes de banlieues
- F** **Saint-Jean-de-Védas**
2,38 / Communes de banlieues
- E** **Saint-Laurent-d'Aigouze**
2,95 / Bourgs et Villages
- B** **Saint-Laurent-de-la-Salanque**
4 / Petites villes
- G** **Saint-Martin-de-Londres**
2,15 / Bourgs et Villages
- F** **Saint-Mathieu-de-Trévières**
2,49 / Bourgs et Villages
- E** **Saint-Orens-de-Gameville**
2,72 / Communes de banlieues

- F** **Saint-Sulpice-la-Pointe**
2,32 / Petites villes
- G** **Saussan**
2,09 / Bourgs et Villages
- E** **Sète**
2,75 / Villes moyennes
- E** **Sommières**
2,98 / Bourgs et Villages
- F** **Tarbes**
2,44 / Villes moyennes
- D** **Teyran**
3,32 / Bourgs et Villages
- D** **Thuir**
3,21 / Petites villes
- B** **Toulouges**
4,03 / Communes de banlieues
- E** **Toulouse**
2,96 / Grandes villes
- D** **Tournefeuille**
3,4 / Communes de banlieues
- D** **Vauvert**
3,16 / Petites villes
- G** **Vendargues**
2,2 / Communes de banlieues
- G** **Villefranche-de-Lauragais**
2,24 / Bourgs et Villages
- G** **Villefranche-de-Rouergue**
2,28 / Petites villes
- E** **Villeneuve-lès-Avignon**
2,92 / Communes de banlieues
- D** **Villeneuve-lès-Maguelone**
3,4 / Communes de banlieues

- E** **Villeneuve-Tolosane**
3,03 / Communes de banlieues
- F** **Villenouvelle**
2,42 / Bourgs et Villages
- F** **Villeveyrac**
2,67 / Bourgs et Villages
- F** **Viols-le-Fort**
2,46 / Bourgs et Villages

Outre-Mer

G	Cayenne 1,93 / Villes moyennes	G	Saint-Louis 2,1 / Villes moyennes
F	Dumbéa 2,34 / Communes de banlieues	F	Saint-Paul 2,61 / Grandes villes
F	Entre-Deux 2,38 / Communes de banlieues	G	Saint-Pierre 2,25 / Villes moyennes
G	Fort-de-France 1,56 / Villes moyennes	G	Schœlcher 1,95 / Communes de banlieues
F	La Possession 2,38 / Communes de banlieues		
G	Le Lamentin 1,78 / Villes moyennes		
D	Le Port 3,13 / Villes moyennes		
G	Le Tampon 1,82 / Villes moyennes		
G	Les Aviron 2,17 / Petites villes		
E	L'Étang-Salé 2,85 / Petites villes		
F	Nouméa 2,66 / Grandes villes		
G	Remire-Montjoly 1,96 / Communes de banlieues		
F	Saint-Denis 2,4 / Grandes villes		
F	Sainte-Marie 2,37 / Communes de banlieues		
G	Saint-Laurent-du-Maroni 1,86 / Villes moyennes		
F	Saint-Leu 2,41 / Villes moyennes		

Excellent	A+
Très favorable	A
Favorable	B
Plutôt favorable	C
Moyennement favorable	D
Plutôt défavorable	E
Défavorable	F
Très défavorable	G

Pays de la Loire



- D** **Aigrefeuille-sur-Maine**
3,13 / Bourgs et Villages
- D** **Allonnes**
3,19 / Communes de banlieues
- E** **Ancenis-Saint-Géréon**
2,96 / Petites villes
- D** **Angers**
3,44 / Grandes villes
- F** **Arnage**
2,65 / Communes de banlieues
- C** **Avrillé**
3,5 / Communes de banlieues
- C** **Basse-Goulaine**
3,58 / Communes de banlieues
- C** **Batz-sur-Mer**
3,79 / Bourgs et Villages
- D** **Baugé-en-Anjou**
3,35 / Petites villes
- D** **Beaucouzé**
3,24 / Communes de banlieues
- E** **Beaufort-en-Anjou**
2,86 / Petites villes
- E** **Beaupréau-en-Mauges**
2,83 / Villes moyennes
- D** **Bellevigne-en-Layon**
3,19 / Petites villes
- E** **Blain**
2,79 / Petites villes
- E** **Bonchamp-lès-Laval**
2,84 / Petites villes
- D** **Bouaye**
3,49 / Communes de banlieues

- E** **Bouchemaine**
2,88 / Communes de banlieues
- D** **Bouguenais**
3,11 / Communes de banlieues
- A** **Bretignolles-sur-Mer**
4,53 / Bourgs et Villages
- D** **Cantenay-Épinard**
3,18 / Bourgs et Villages
- D** **Carquefou**
3,24 / Communes de banlieues
- E** **Challans**
2,75 / Villes moyennes
- C** **Changé**
3,78 / Communes de banlieues
- D** **Châteaubriant**
3,27 / Petites villes
- D** **Château-Gontier-sur-Mayenne**
3,29 / Villes moyennes
- C** **Chaumes-en-Retz**
3,62 / Petites villes
- F** **Chemillé-en-Anjou**
2,67 / Villes moyennes
- E** **Cholet**
3,09 / Villes moyennes
- D** **Clisson**
3,18 / Petites villes
- F** **Corzé**
2,59 / Bourgs et Villages
- F** **Couéron**
2,66 / Communes de banlieues
- D** **Coulaines**
3,49 / Communes de banlieues

- E** **Erdre-en-Anjou**
2,79 / Petites villes
- F** **Ernée**
2,4 / Petites villes
- D** **Feneu**
3,21 / Bourgs et Villages
- D** **Fontenay-le-Comte**
3,36 / Petites villes
- D** **Gennes-Val-de-Loire**
3,36 / Petites villes
- E** **Guérande**
2,89 / Communes de banlieues
- D** **Haute-Goulaine**
3,33 / Communes de banlieues
- C** **Indre**
3,58 / Communes de banlieues
- D** **La Baule-Escoublac**
3,39 / Communes de banlieues
- D** **La Bernerie-en-Retz**
3,44 / Bourgs et Villages
- C** **La Chapelle-sur-Erdre**
3,54 / Communes de banlieues
- D** **La Chevrolière**
3,3 / Petites villes
- E** **La Ferrière**
2,78 / Petites villes
- E** **La Ferté-Bernard**
2,88 / Petites villes
- C** **La Flèche**
3,7 / Petites villes
- E** **La Ménitric**
2,94 / Bourgs et Villages

- E** **La Montagne**
2,87 / Communes de banlieues
- C** **La Possonnière**
3,81 / Bourgs et Villages
- D** **La Roche-sur-Yon**
3,2 / Villes moyennes
- E** **La Séguinière**
2,86 / Bourgs et Villages
- A+** **La Tranche-sur-Mer**
4,64 / Bourgs et Villages
- D** **La Turballe**
3,37 / Bourgs et Villages
- D** **Laval**
3,32 / Villes moyennes
- E** **Le Cellier**
2,7 / Bourgs et Villages
- C** **Le Croisic**
3,68 / Bourgs et Villages
- E** **Le Loroux-Bottereau**
3,03 / Petites villes
- D** **Le Mans**
3,14 / Grandes villes
- E** **Le May-sur-Èvre**
2,89 / Bourgs et Villages
- E** **Le Pellerin**
3,02 / Petites villes
- D** **Le Pouliguen**
3,46 / Bourgs et Villages
- E** **Les Achards**
2,8 / Petites villes
- D** **Les Garennes sur Loire**
3,13 / Bourgs et Villages

Excellent	A+
Très favorable	A
Favorable	B
Plutôt favorable	C
Moyennement favorable	D
Plutôt défavorable	E
Défavorable	F
Très défavorable	G


- D** **Les Herbiers**
3,24 / Villes moyennes
- D** **Les Ponts-de-Cé**
3,35 / Communes de banlieues
- C** **Les Sables-d'Olonne**
3,69 / Villes moyennes
- D** **Les Sorinières**
3,28 / Communes de banlieues
- B** **L'Île-d'Yeux**
3,9 / Bourgs et Villages
- E** **Loire-Authion**
2,74 / Villes moyennes
- E** **Loireauxence**
2,81 / Petites villes
- D** **Machecoul-Saint-Même**
3,15 / Petites villes
- E** **Mauges-sur-Loire**
2,81 / Villes moyennes
- E** **Maulévrier**
2,72 / Bourgs et Villages
- E** **Mayenne**
3,05 / Petites villes
- C** **Mesquer**
3,67 / Bourgs et Villages
- D** **Montaigu-Vendée**
3,47 / Villes moyennes
- E** **Montoir-de-Bretagne**
3,01 / Communes de banlieues
- C** **Montreuil-Juigné**
3,54 / Petites villes
- F** **Montrevault-sur-Èvre**
2,63 / Villes moyennes
- E** **Mûrs-Erigné**
2,76 / Communes de banlieues

- C** **Nantes**
3,64 / Grandes villes
- B** **Noirmoutier-en-l'Île**
3,96 / Bourgs et Villages
- C** **Nort-sur-Erdre**
3,66 / Petites villes
- E** **Orée d'Anjou**
2,72 / Villes moyennes
- D** **Orvault**
3,42 / Communes de banlieues
- D** **Piriac-sur-Mer**
3,3 / Bourgs et Villages
- D** **Pornic**
3,33 / Villes moyennes
- C** **Pornichet**
3,69 / Communes de banlieues
- D** **Rezé**
3,12 / Communes de banlieues
- E** **Rives-du-Loir-en-Anjou**
3 / Petites villes
- F** **Rochefort-sur-Loire**
2,6 / Bourgs et Villages
- E** **Rouans**
3,08 / Bourgs et Villages
- E** **Ruaudin**
2,89 / Bourgs et Villages
- F** **Sablé-sur-Sarthe**
2,46 / Petites villes
- C** **Saint-Barthélemy-d'Anjou**
3,57 / Communes de banlieues
- D** **Saint-Brevin-les-Pins**
3,12 / Petites villes


- F** **Saint-Christophe-du-Bois**
2,68 / Bourgs et Villages
- E** **Saint-Clément-de-la-Place**
2,8 / Bourgs et Villages
- D** **Sainte-Gemmes-sur-Loire**
3,21 / Bourgs et Villages
- D** **Sainte-Luce-sur-Loire**
3,28 / Communes de banlieues
- D** **Sainte-Pazanne**
3,43 / Petites villes
- E** **Saint-Étienne-de-Montluc**
2,88 / Petites villes
- D** **Saint-Georges-sur-Loire**
3,3 / Bourgs et Villages
- B** **Saint-Gilles-Croix-de-Vie**
3,96 / Petites villes
- E** **Saint-Herblain**
3 / Communes de banlieues
- C** **Saint-Hilaire-de-Riez**
3,68 / Petites villes
- A** **Saint-Jean-de-Monts**
4,53 / Petites villes
- D** **Saint-Julien-de-Concelles**
3,14 / Petites villes
- D** **Saint-Michel-Chef-Chef**
3,34 / Petites villes
- D** **Saint-Nazaire**
3,39 / Villes moyennes
- E** **Saint-Pavace**
2,81 / Bourgs et Villages
- E** **Saint-Philbert-de-Grand-Lieu**
2,78 / Petites villes

- E** **Saint-Sébastien-sur-Loire**
3,03 / Communes de banlieues
- D** **Saumur**
3,11 / Villes moyennes
- E** **Sautron**
2,88 / Communes de banlieues
- D** **Savennières**
3,38 / Bourgs et Villages
- D** **Segré-en-Anjou Bleu**
3,39 / Villes moyennes
- F** **Seiches-sur-le-Loir**
2,37 / Bourgs et Villages
- E** **Sèvremoine**
2,96 / Villes moyennes
- D** **Sucé-sur-Erdre**
3,16 / Petites villes
- C** **Talmont-Saint-Hilaire**
3,63 / Petites villes
- E** **Thouaré-sur-Loire**
2,96 / Communes de banlieues
- E** **Treillières**
2,75 / Petites villes
- F** **Trélazé**
2,57 / Communes de banlieues
- E** **Val d'Erdre-Auxence**
2,85 / Bourgs et Villages
- E** **Verrières-en-Anjou**
2,92 / Petites villes
- F** **Vertou**
2,68 / Communes de banlieues
- G** **Vue**
2,05 / Bourgs et Villages

Provence-Alpes-Côte d'Azur



F Aix-en-Provence 2,55 / Grandes villes	E Cabriès 2,99 / Communes de banlieues	E Embrun 3,01 / Petites villes	F La Crau 2,57 / Communes de banlieues
E Allauch 2,98 / Communes de banlieues	E Cagnes-sur-Mer 2,88 / Communes de banlieues	C Entraigues-sur-la-Sorgue 3,55 / Communes de banlieues	G La Fare-les-Oliviers 2,01 / Petites villes
F Antibes 2,32 / Communes de banlieues	E Cannes 2,86 / Villes moyennes	G Eyguières 2,27 / Petites villes	F La Garde 2,57 / Communes de banlieues
D Apt 3,35 / Petites villes	F Carpentras 2,4 / Villes moyennes	F Fontvieille 2,44 / Bourgs et Villages	F La Gaude 2,39 / Communes de banlieues
F Arles 2,32 / Villes moyennes	C Carqueiranne 3,63 / Communes de banlieues	E Forcalquier 2,73 / Petites villes	B La Roque-d'Anthéron 3,91 / Petites villes
G Aubagne 2,28 / Communes de banlieues	G Carry-le-Rouet 1,92 / Petites villes	F Fos-sur-Mer 2,53 / Communes de banlieues	G La Roquette-sur-Siagne 2,22 / Communes de banlieues
G Auriol 2,19 / Communes de banlieues	F Cavailon 2,49 / Villes moyennes	F Fréjus 2,31 / Villes moyennes	G La Seyne-sur-Mer 2,19 / Communes de banlieues
D Avignon 3,17 / Villes moyennes	F Châteauneuf-les-Martigues 2,44 / Communes de banlieues	F Fuveau 2,49 / Communes de banlieues	F Lambesc 2,3 / Petites villes
G Bandol 1,94 / Communes de banlieues	F Châteaurenard 2,64 / Communes de banlieues	F Gap 2,66 / Villes moyennes	G Lançon-Provence 2,12 / Petites villes
E Barbentane 2,77 / Communes de banlieues	D Cheval-Blanc 3,16 / Bourgs et Villages	G Gardanne 2,14 / Communes de banlieues	G Le Cannet 2,22 / Communes de banlieues
G Barcelonnette 2,27 / Bourgs et Villages	F Coudoux 2,64 / Bourgs et Villages	F Gémenos 2,52 / Communes de banlieues	G Le Muy 2,04 / Communes de banlieues
G Beaulieu-sur-Mer 2,22 / Communes de banlieues	E Courthézon 2,96 / Petites villes	F Grasse 2,35 / Communes de banlieues	E Le Pradet 2,82 / Communes de banlieues
F Biot 2,48 / Communes de banlieues	G Cuers 2,11 / Petites villes	F Hyères 2,69 / Communes de banlieues	F Le Puy-Sainte-Réparate 2,53 / Petites villes
E Bollène 2,79 / Petites villes	F Digne-les-Bains 2,6 / Villes moyennes	G Istres 2,05 / Communes de banlieues	G Les Pennes-Mirabeau 1,93 / Communes de banlieues
F Bouc-Bel-Air 2,47 / Communes de banlieues	F Draguignan 2,43 / Villes moyennes	D Jonquières 3,35 / Petites villes	F L'Isle-sur-la-Sorgue 2,4 / Villes moyennes
F Briançon 2,57 / Petites villes	G Éguilles 2,3 / Communes de banlieues	F La Ciotat 2,45 / Communes de banlieues	D Loriol-du-Comtat 3,15 / Bourgs et Villages



- E** Mallemort 2,88 / Petites villes
- E** Mandelieu-la-Napoule 2,86 / Communes de banlieues
- F** Manosque 2,67 / Villes moyennes
- G** Marseille 2,01 / Grandes villes
- E** Martigues 2,83 / Communes de banlieues
- G** Menton 2,02 / Villes moyennes
- D** Meyrargues 3,25 / Bourgs et Villages
- F** Meyreuil 2,58 / Communes de banlieues
- G** Miramas 2,28 / Villes moyennes
- G** Morières-lès-Avignon 2,06 / Communes de banlieues
- C** Mouans-Sartoux 3,69 / Communes de banlieues
- E** Mougins 2,72 / Communes de banlieues
- F** Nice 2,6 / Grandes villes
- G** Ollioules 2,3 / Communes de banlieues
- F** Orange 2,48 / Villes moyennes
- E** Paradou 2,95 / Bourgs et Villages

- E** Pégomas 2,82 / Communes de banlieues
- F** Pélissanne 2,69 / Communes de banlieues
- E** Pertuis 2,9 / Villes moyennes
- G** Pourrières 2,23 / Petites villes
- G** Puget-sur-Argens 1,76 / Communes de banlieues
- B** Robion 4,09 / Bourgs et Villages
- G** Rognac 2,1 / Communes de banlieues
- C** Rognonas 3,58 / Communes de banlieues
- G** Roquebrune-Cap-Martin 1,63 / Communes de banlieues
- G** Roquebrune-sur-Argens 2,1 / Petites villes
- G** Roquefort-les-Pins 2,29 / Communes de banlieues
- G** Roquevaire 2,02 / Communes de banlieues
- E** Rousset 2,74 / Communes de banlieues
- G** Saint-Cannat 2,22 / Petites villes
- E** Saint-Chamas 2,77 / Petites villes
- F** Saint-Cyr-sur-Mer 2,31 / Communes de banlieues

- F** Saint-Laurent-du-Var 2,39 / Communes de banlieues
- G** Saint-Mandrier-sur-Mer 2,22 / Communes de banlieues
- G** Saint-Maximin-la-Sainte-Baume 1,99 / Villes moyennes
- G** Saint-Raphaël 2,24 / Communes de banlieues
- E** Saint-Rémy-de-Provence 2,91 / Petites villes
- F** Salon-de-Provence 2,69 / Villes moyennes
- G** Sanary-sur-Mer 1,79 / Communes de banlieues
- E** Sausset-les-Pins 2,88 / Petites villes
- C** Sénas 3,74 / Petites villes
- G** Simiane-Collongue 2,27 / Communes de banlieues
- E** Six-Fours-les-Plages 3,09 / Communes de banlieues
- G** Solliès-Pont 2,05 / Petites villes
- E** Sorgues 2,75 / Villes moyennes
- F** Toulon 2,36 / Grandes villes
- G** Trets 2,27 / Communes de banlieues
- E** Valbonne 3,01 / Communes de banlieues

- G** Vallauris 2,2 / Communes de banlieues
- G** Valréas 2,29 / Petites villes
- F** Vedène 2,38 / Communes de banlieues
- F** Velaux 2,32 / Communes de banlieues
- C** Velleron 3,55 / Bourgs et Villages
- F** Vence 2,31 / Communes de banlieues
- F** Venelles 2,41 / Communes de banlieues
- G** Ventabren 2,07 / Petites villes
- C** Villeneuve-Loubet 3,86 / Communes de banlieues
- G** Vitrolles 2,29 / Communes de banlieues

Avec le soutien de

LCL, partenaire de tous les cyclistes

LCL est fier d'être mécène du Baromètre 2021 des villes cyclables, outil marqueur des évolutions et du développement des villes les plus accueillantes à la pratique du vélo comme mode de déplacement au quotidien.

Banque résolument urbaine, implantée au cœur des villes, LCL est engagé dans l'univers du vélo depuis plus de 40 ans. Partenaire majeur du Tour de France depuis 1981, LCL est depuis 1987 le partenaire officiel du Maillot Jaune, récompensant le premier cycliste au classement général du Tour ainsi que d'autres courses à étapes. LCL est également partenaire de la première édition du Tour de France Femmes avec Zwift et des principales courses cyclistes françaises comme Paris-Nice, Paris-Roubaix...

Sur 2022, LCL s'engage aux côtés de la manifestation Vélo Tour, un événement urbain proposant des balades à vélo insolites dans une dizaine de villes en France, pour découvrir sa ville autrement.

Au-delà du sport, **LCL s'engage plus largement pour la promotion de l'usage du vélo du quotidien** tant auprès de ses clients que de ses collaborateurs, avec notamment :

Des offres de financement et d'assurance

Depuis quatre ans, LCL propose un crédit à taux 0% pour financer l'achat d'un vélo, pendant la période du Tour de France. Tout au long de l'année, le prêt mobilité verte est également adapté pour l'acquisition d'un vélo ainsi qu'une assurance spécifique.

Des campagnes de prévention auprès des jeunes cyclistes

Sur chaque départ d'étape du Tour de France, LCL met à l'honneur les jeunes cyclistes en devenant de la Fédération Française de

Cyclisme et les incite à bien s'équiper et à se protéger dans la pratique de leur passion, en leur remettant un casque de protection aux couleurs LCL.

Des conseils diffusés via les réseaux sociaux et internet

Régulièrement, LCL relaie des conseils pour encourager et accompagner la pratique du vélo au quotidien (choix du vélo, recommandations pour l'équipement, la sécurité...).

Des vélos en agence

LCL met à disposition des vélos à assistance électrique dans une dizaine de ses agences pour permettre aux conseillers d'aller en rendez-vous clients à vélo.

Des collaborateurs à vélo

Pour encourager les vélotafeurs, LCL propose à ses collaborateurs qui viennent au moins 100 jours par an à vélo sur leur lieu de travail de bénéficier du Forfait mobilités durables.

Des opérations d'initiation à la sécurité à vélo et de mise à disposition de vélos électriques sur plusieurs jours sont régulièrement proposées aux collaborateurs sur l'année. Et pour ceux déjà équipés, ils peuvent bénéficier de sessions de réparation et de marquage de leurs vélos pour toujours plus de sécurité.

Retrouvez toute l'actualité cycliste sur Twitter @MaillotJauneLCL et Youtube @LCL

#PartenaireDeTousLesCyclistes



Ma vie. Ma ville. Ma banque.

Vélogik, la maintenance experte et inclusive

L'essor de la mobilité cyclable est la raison d'être de Vélogik depuis sa création en 2008. C'est pourquoi, nous soutenons activement les actions de la FUB.

Le Baromètre des villes cyclables permet de fédérer les citoyens, collectivités, associations et entreprises du secteur autour d'une ambition commune : promouvoir le vélo du quotidien auprès du plus grand nombre. Nous sommes convaincus que les acteurs du système vélo doivent mutualiser leurs efforts pour construire ensemble la mobilité de demain.

Chacun doit pouvoir être en mesure de se déplacer à vélo au gré de ses envies et besoins. L'enjeu est de rendre accessible la mobilité cyclable à toutes les personnes, quels que soient leur condition physique, leur âge ou leurs moyens financiers.

En tant qu'entreprise, experte de la maintenance, nous avons aussi pour mission de promouvoir l'inclusion dans nos métiers. Nous œuvrons au quotidien pour mettre en place des parcours d'intégration favorisant la diversité dans nos équipes, en partenariat avec les acteurs du vélo, de la formation et de l'insertion. Ici aussi, la coopération sera la clé pour développer une filière vélo, durable, locale, professionnelle et inclusive.

Amélie Miet,
Directrice commerciale de Vélogik





Avec le soutien de



Ma vie. Ma ville. Ma banque.



Baromètre des villes cyclables 2021 - Palmarès et résultats
FUB - février 2022

Création graphique : Marjorie Bour, FUB
Cartographie : Thibault Vermeulen
Impression : Parmentier Imprimeurs - Imprimé en France sur du papier 100 % recyclé